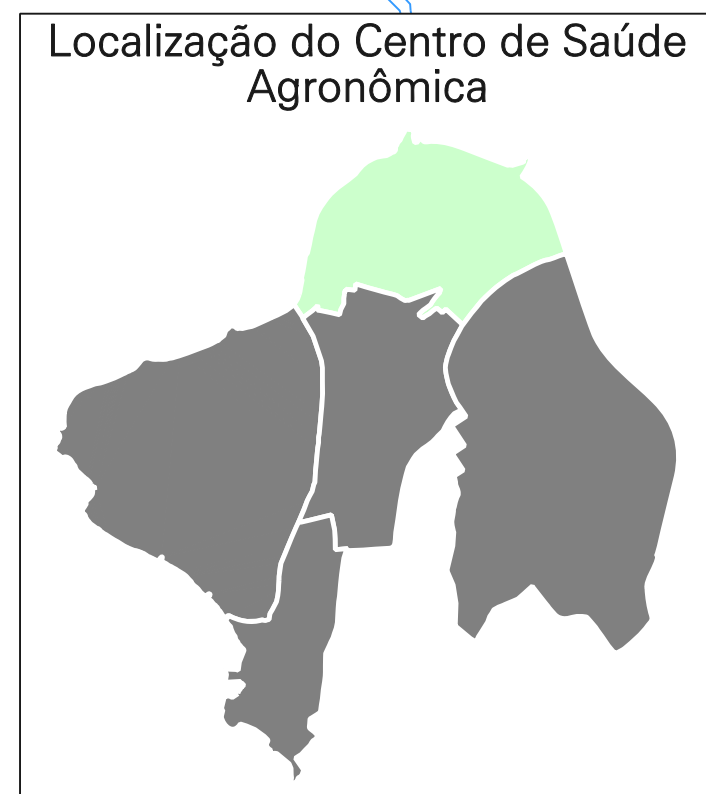
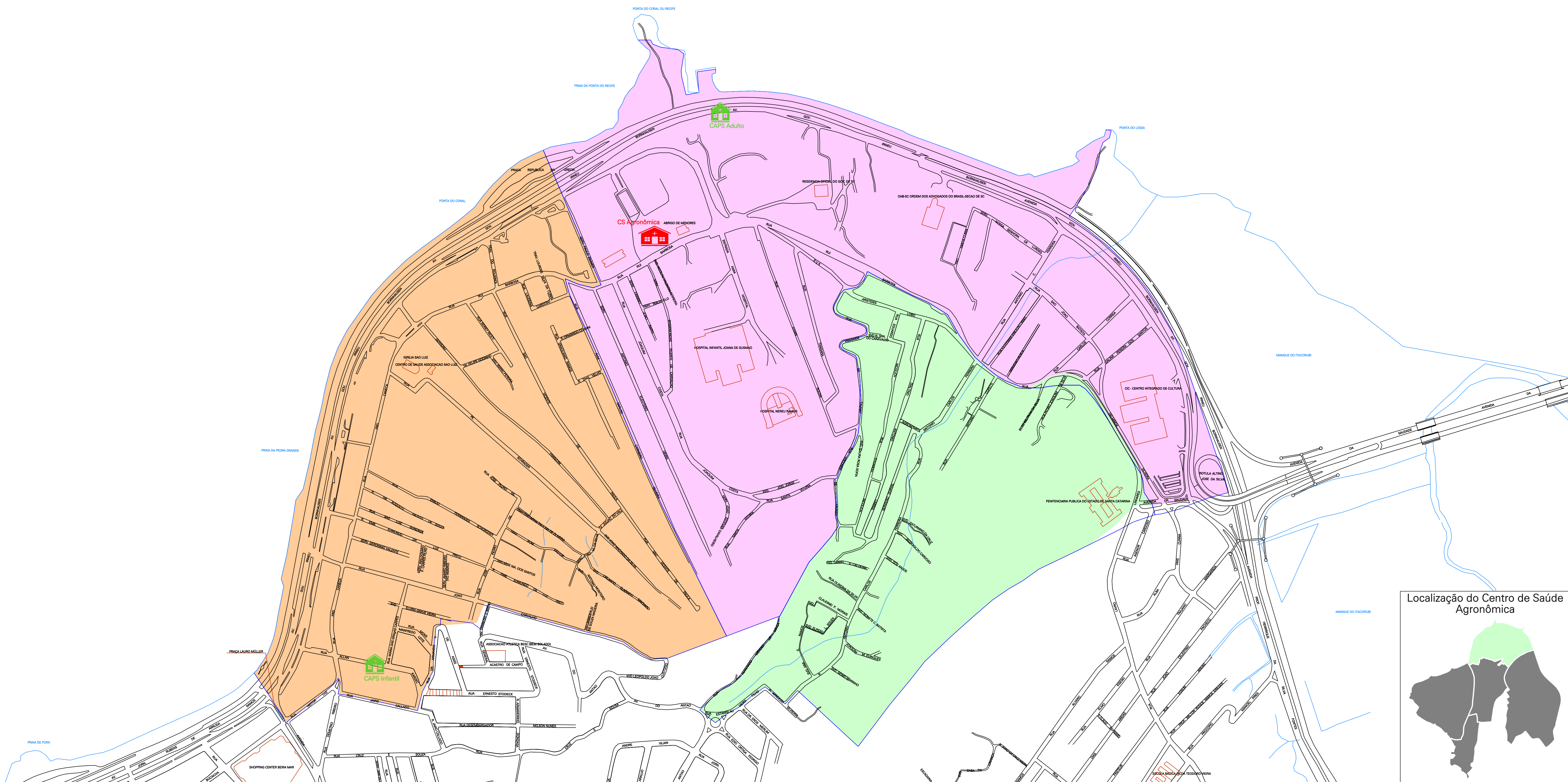


Territorialização Área de Abrangência do Centro de Saúde Agrônômica Áreas 690, 691 e 692

27° 34' 11" S
48° 32' 13" W




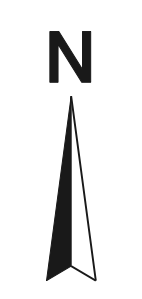
27° 35' 04" S
48° 31' 00" W

Legenda:

- Área do Centro de Saúde
- Área do Centro de Saúde
- Área do Centro de Saúde

- Centro de Atenção Psicossocial Infantil e Adulto (CAPS)
- CS Agrônômica
Horário estendido até às 22h.

- Via Pública
- Hidrografia



Prefeitura Municipal de Florianópolis
Secretaria Municipal de Saúde
Assessoria de Desenvolvimento Institucional
Assessoria Técnica de Geoprocessamento

Data:
Fevereiro / 2008

Escala:
0 100 200 m