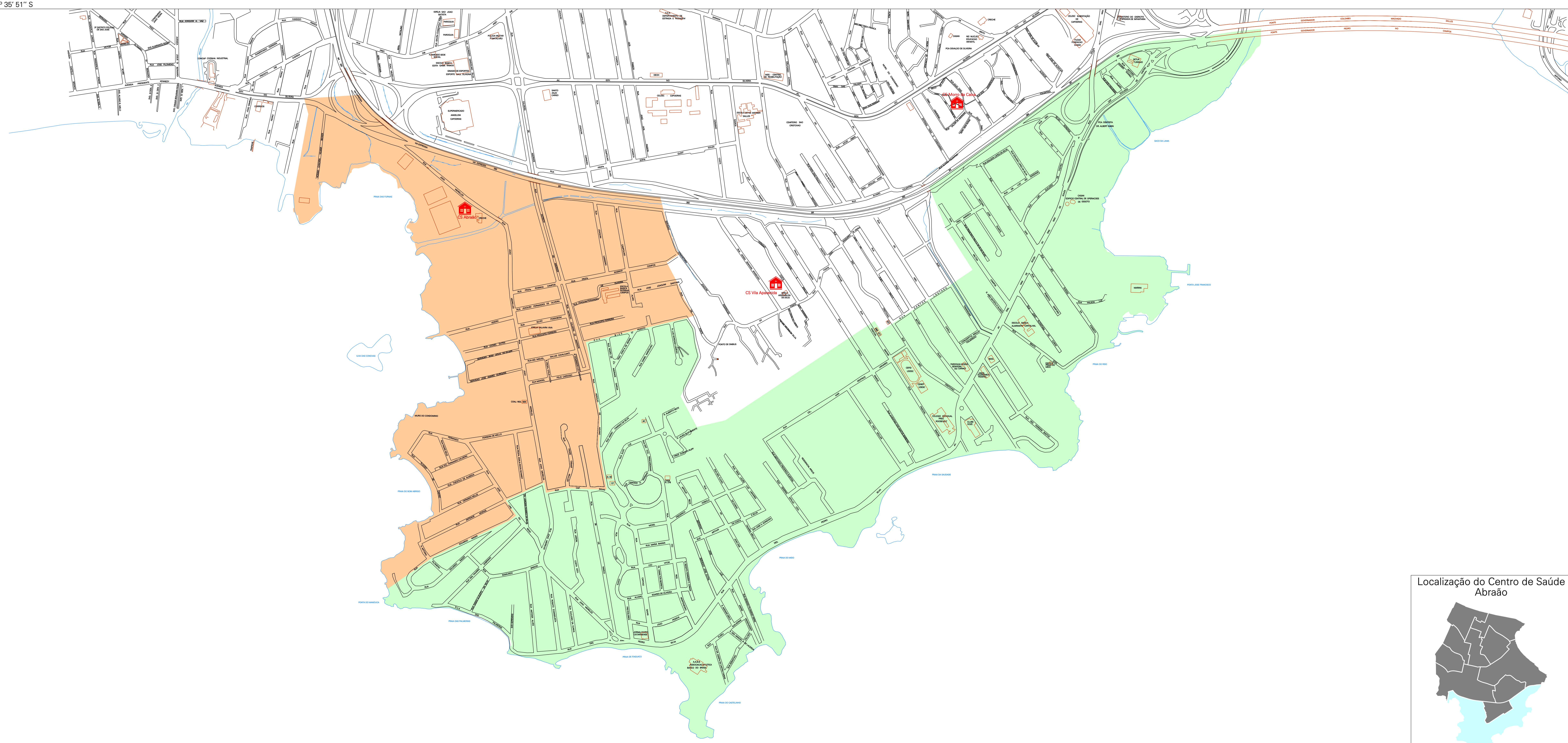
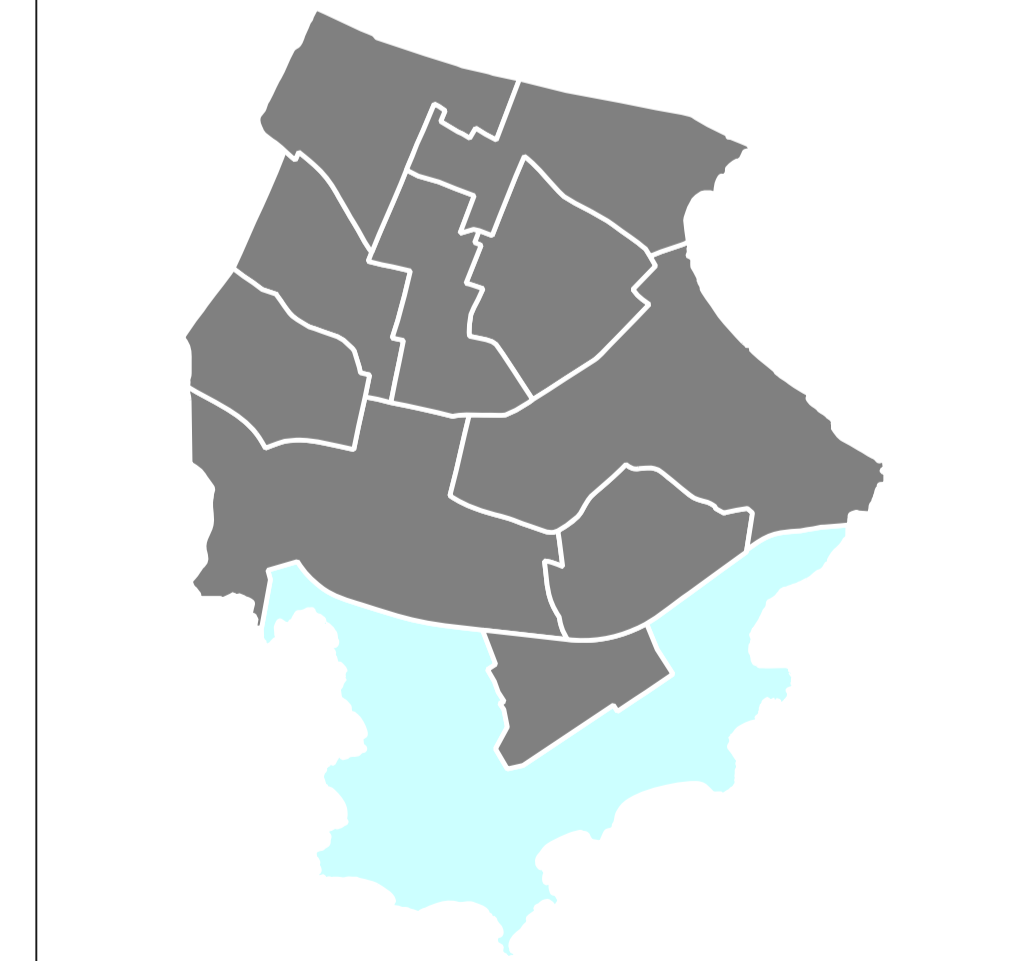


Territorialização Área de Abrangência do Centro de Saúde Abraão Áreas 570 e 571

27° 36' 51" S




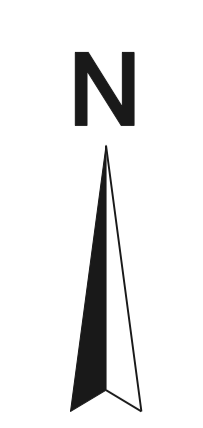
Localização do Centro de Saúde Abraão



27° 37' 08" S

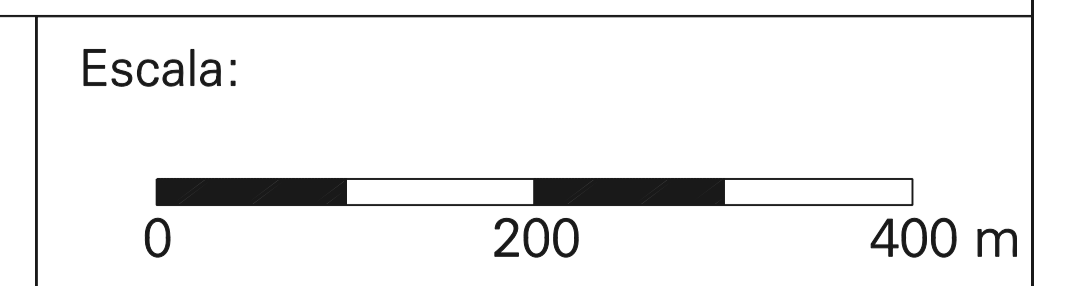
Legenda:

- 570 Área do Centro de Saúde
- 571 Área do Centro de Saúde
- Centro de Saúde
- Via Pública
- Hidrografia



Prefeitura Municipal de Florianópolis
Secretaria Municipal de Saúde
Assessoria de Desenvolvimento Institucional
Assessoria Técnica de Geoprocessamento

Data:
Fevereiro / 2008



48° 32' 29" W