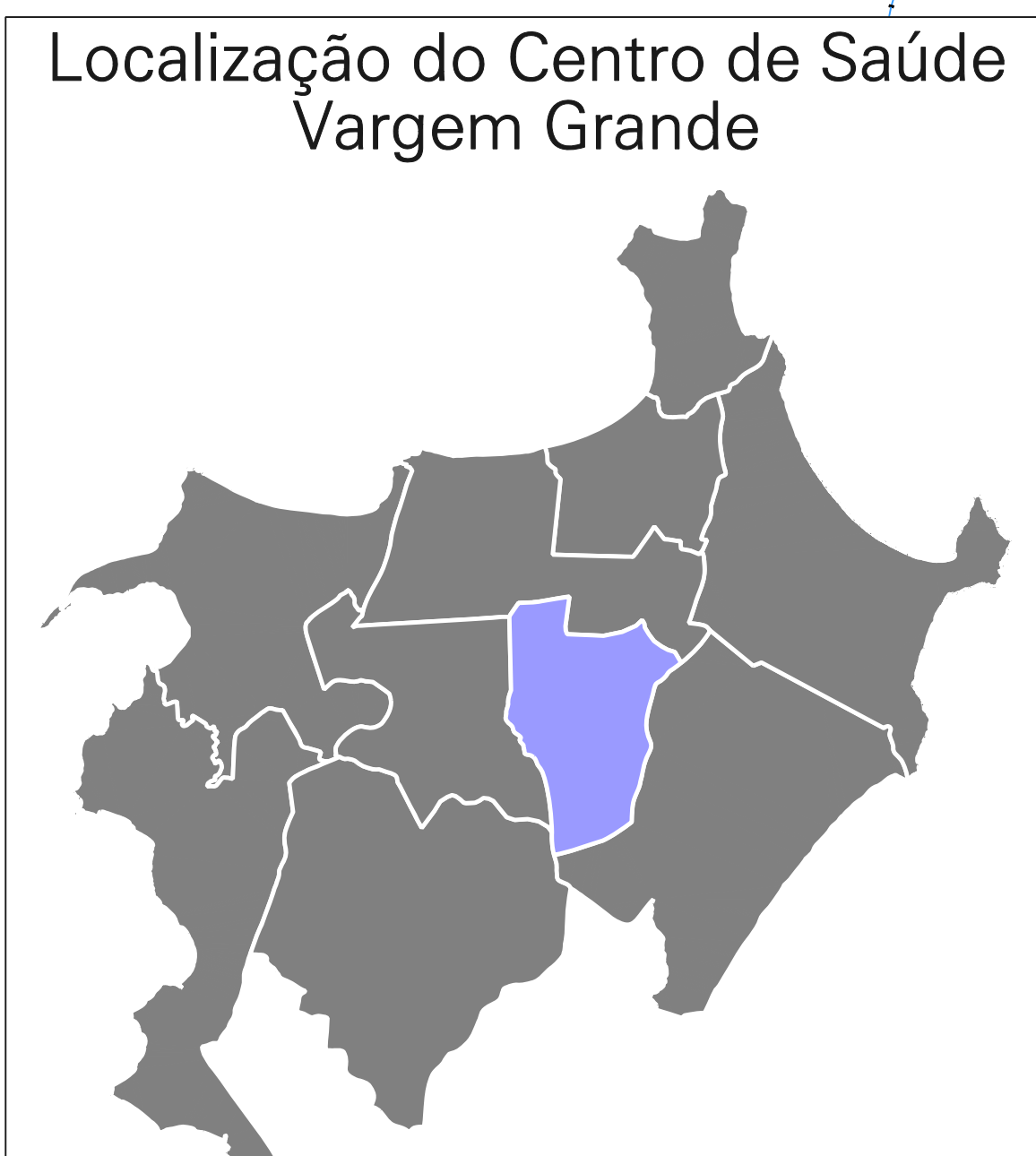
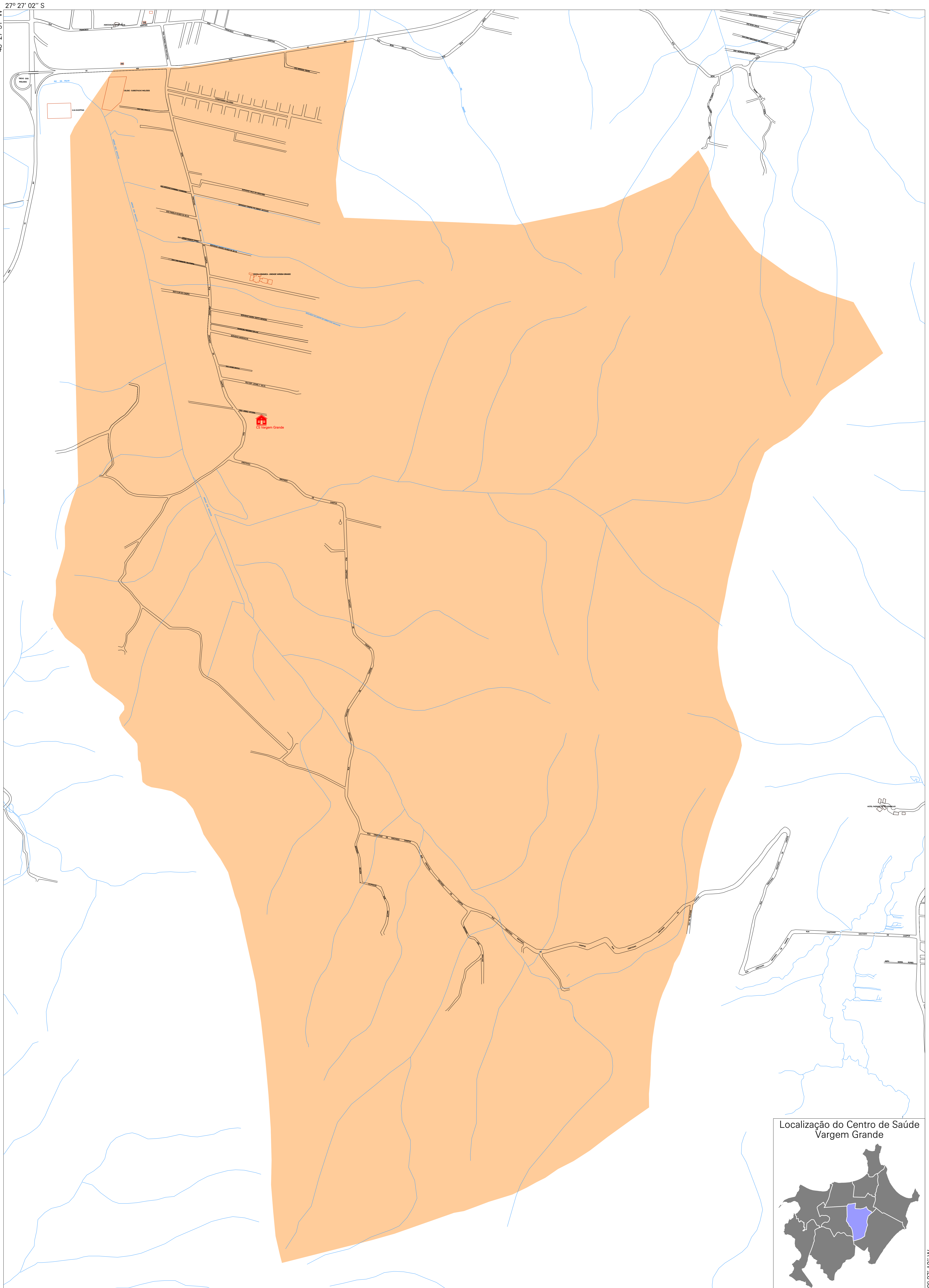
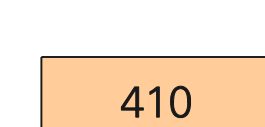






Territorialização Área de Abrangência do Centro de Saúde Vargem Grande Área 410



Legenda:

- | | | | |
|---|-------------------------|---|-------------|
|  410 | Área do Centro de Saúde |  | Via Pública |
|  | Centro de Saúde |  | Hidrografia |



Prefeitura Municipal de Florianópolis
Secretaria Municipal de Saúde
Assessoria de Desenvolvimento Institucional
Assessoria Técnica de Geoprocessamento

Data:
Fevereiro / 2008

Escala:
0 250 500 m

27° 29' 48" S

48° 27' 12" W