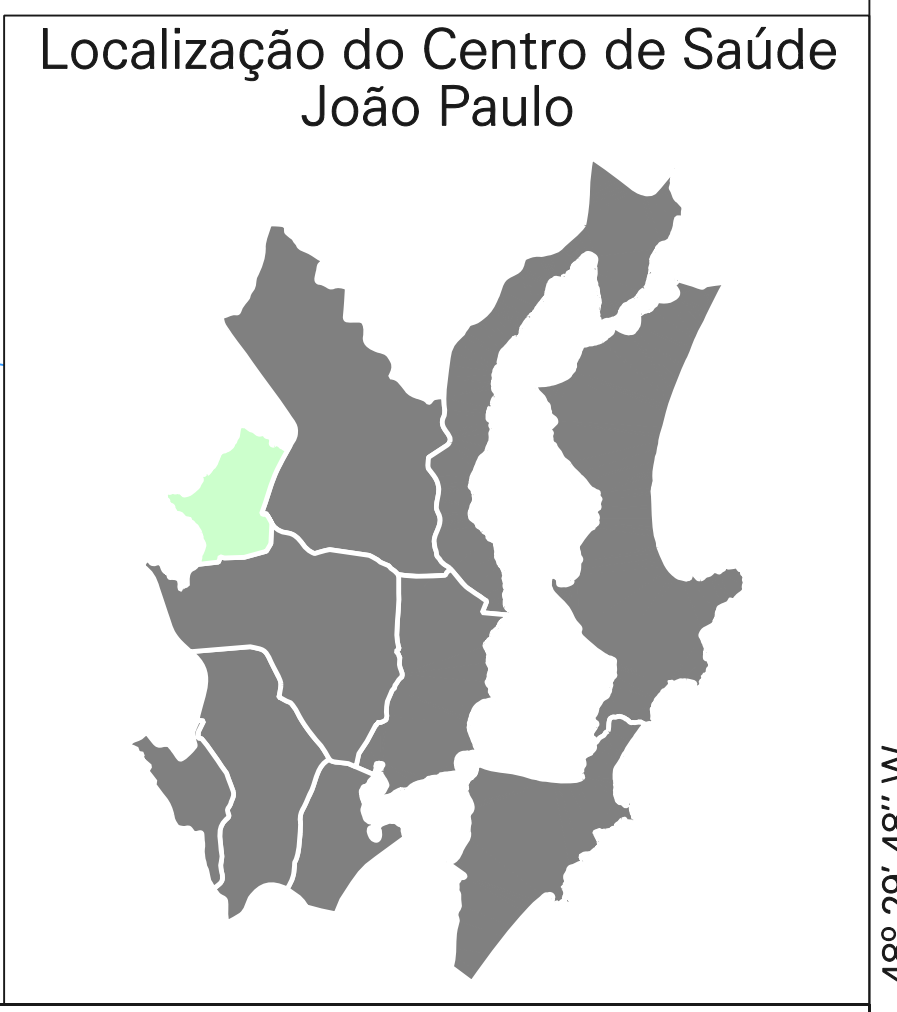
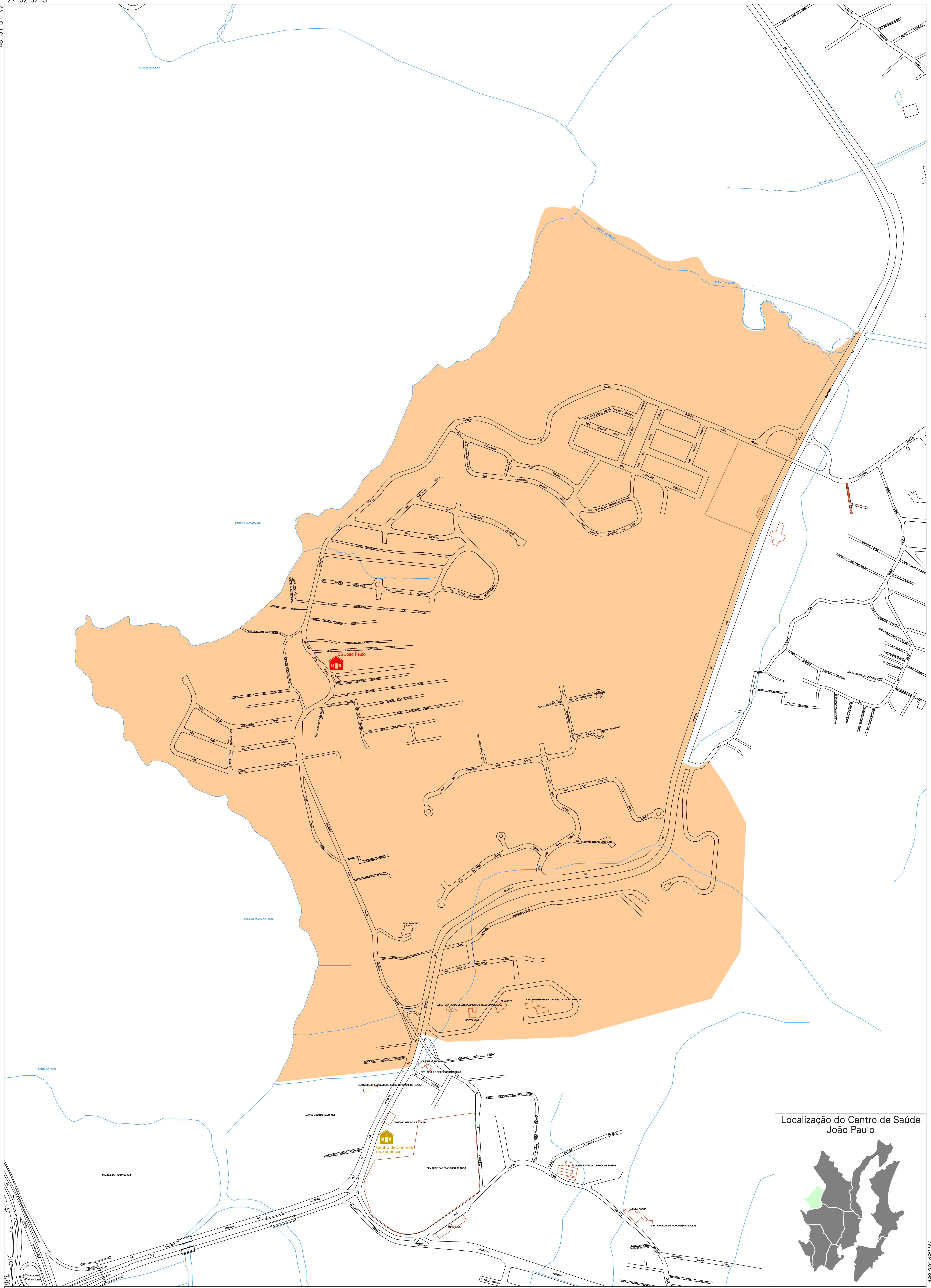


Territorialização

Área de Abrangência do Centro de Saúde João Paulo

Área 320


27° 32' 37" S
48° 31' 31" W



27° 34' 41" S
48° 29' 48" W

Legenda:

- 320 Área do Centro de Saúde
- Via Pública
- Centro de Saúde
- Hidrografia



Prefeitura Municipal de Florianópolis
Secretaria Municipal de Saúde
Assessoria de Desenvolvimento Institucional
Assessoria Técnica de Geoprocessamento

Data: Fevereiro / 2008

Escala: 0 150 300 m