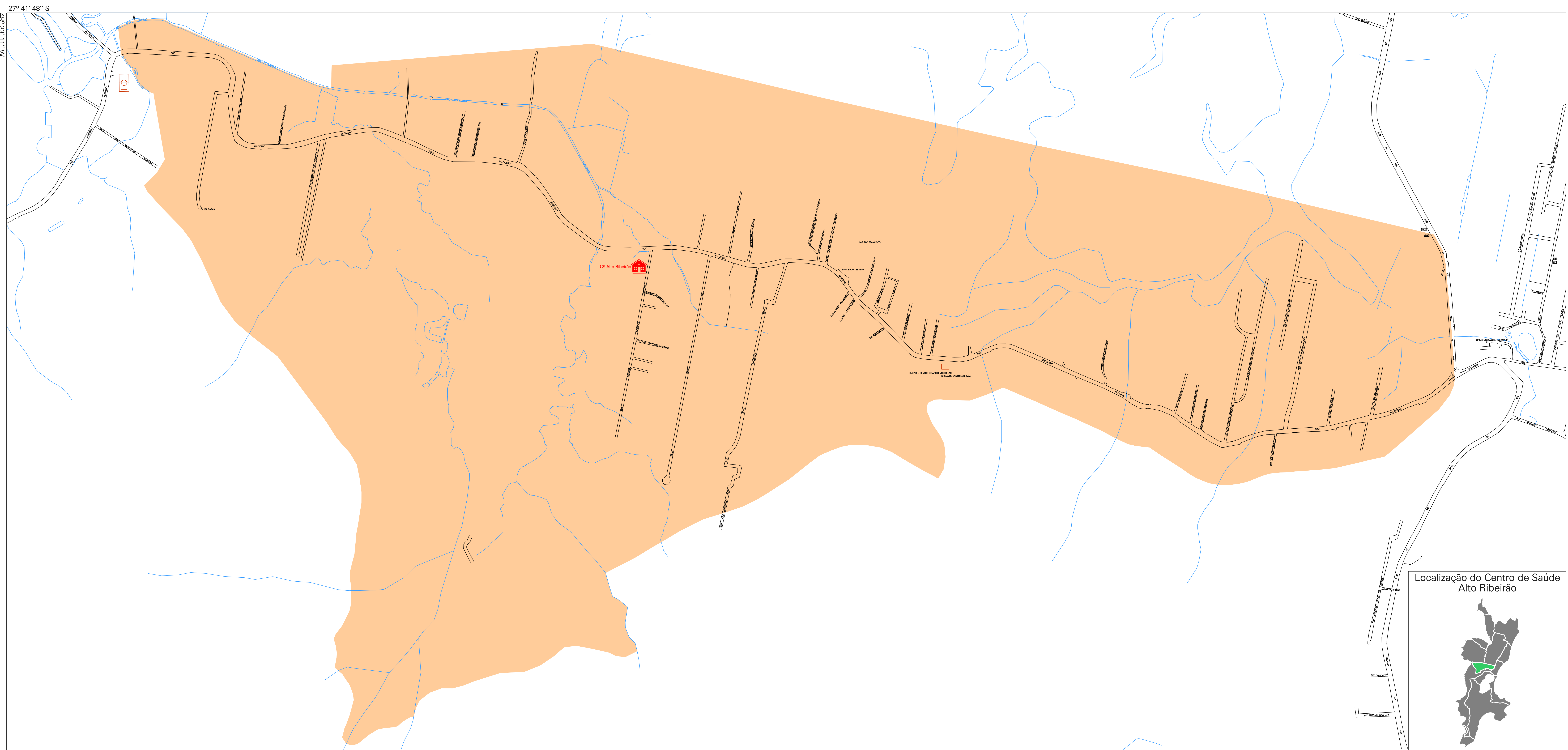




# Territorialização Área de Abrangência do Centro de Saúde Alto Ribeirão Área 210



Legenda:

- 210 Área do Centro de Saúde
- Via Pública
- 🏠 Centro de Saúde
- Hidrografia

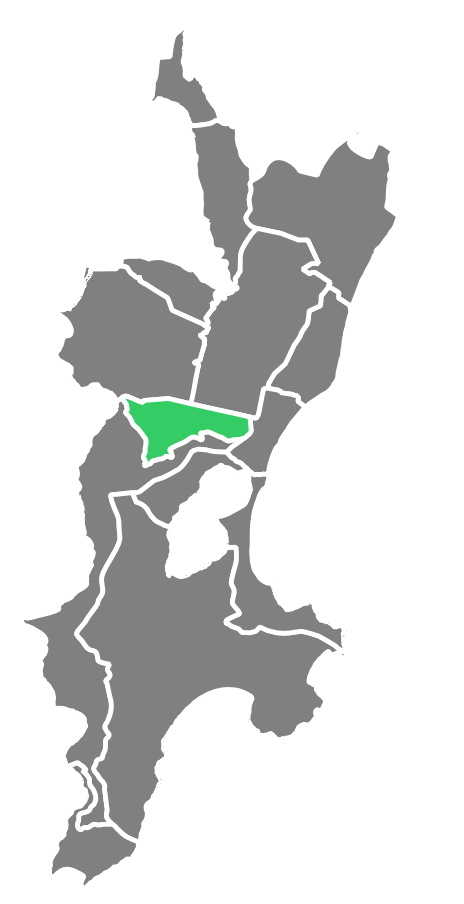


Prefeitura Municipal de Florianópolis  
Secretaria Municipal de Saúde  
Assessoria de Desenvolvimento Institucional  
Assessoria Técnica de Geoprocessamento

Data:  
Fevereiro / 2008

Escala:  
0 150 300 m

Localização do Centro de Saúde Alto Ribeirão



M...L...CS...88

27° 41' 48" S

27° 42' 59" S

48° 30' 16" W