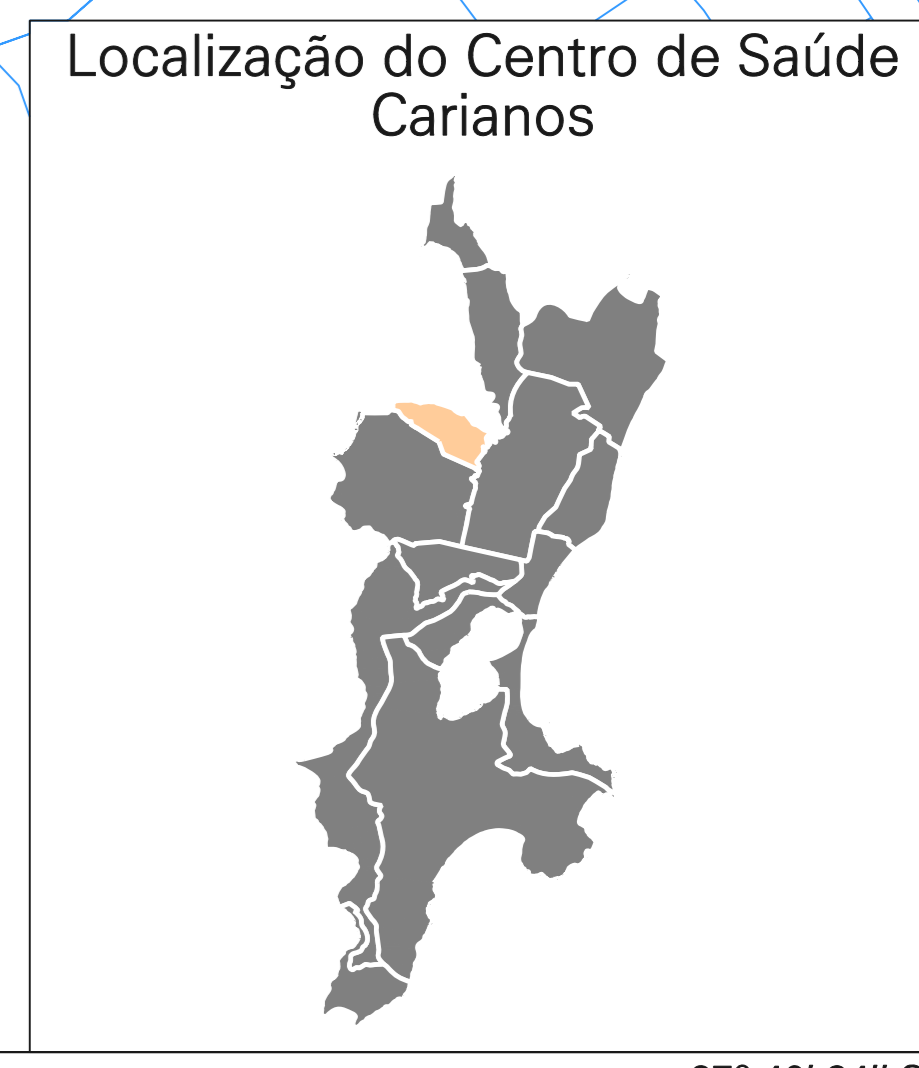
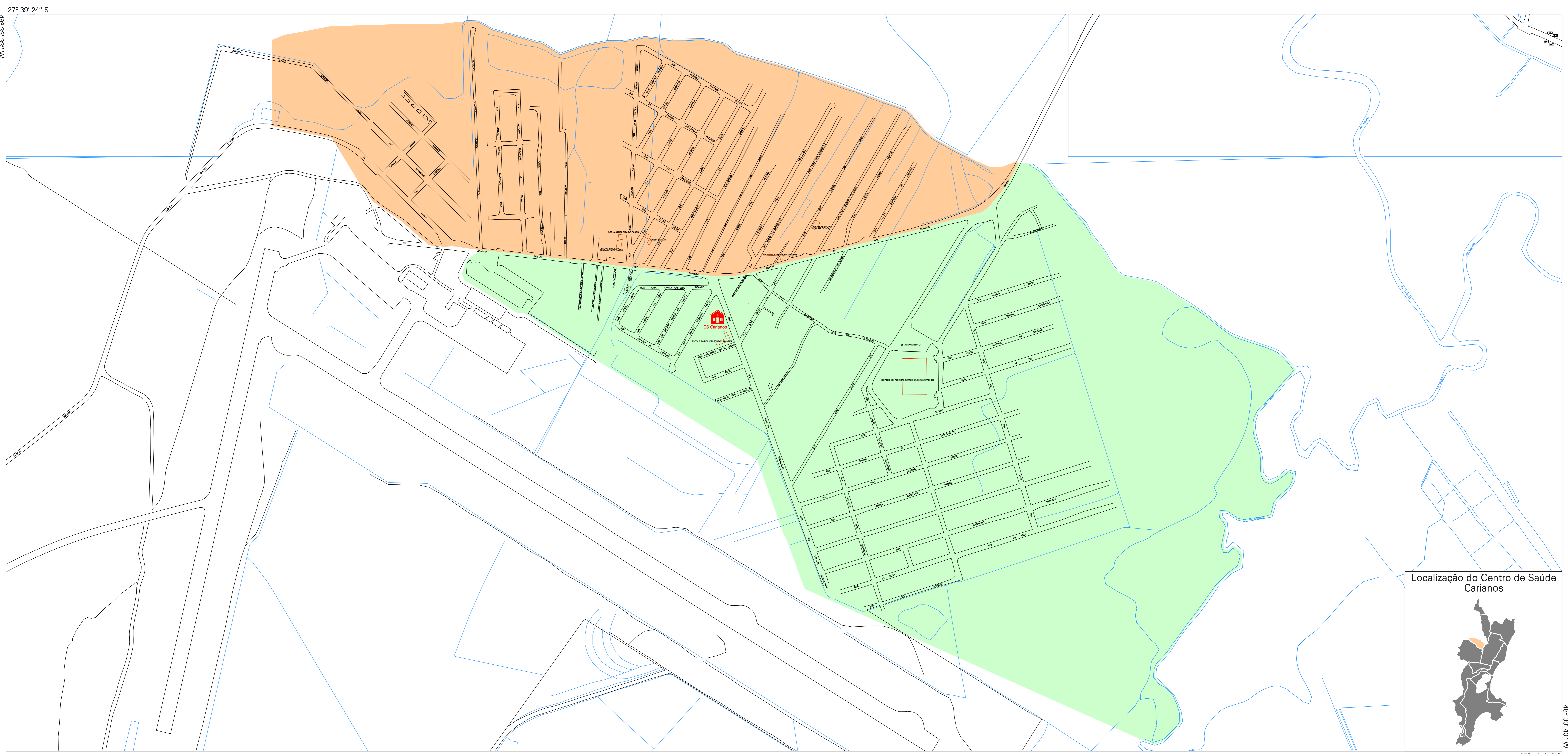



Territorialização Área de Abrangência do Centro de Saúde Carianos Áreas 270 e 271



Legenda:

- 270 Área do Centro de Saúde
- 🏠 Centro de Saúde
- ~ Hidrografia
- 271 Área do Centro de Saúde
- Via Pública



Prefeitura Municipal de Florianópolis
Secretaria Municipal de Saúde
Assessoria de Desenvolvimento Institucional
Assessoria Técnica de Geoprocessamento

Data:
Fevereiro / 2008

Escala:
0 150 300 m

27° 40' 34" S

48° 30' 40" W