

Projeto da rede de PEVs (pontos de entrega voluntária) de resíduos sólidos

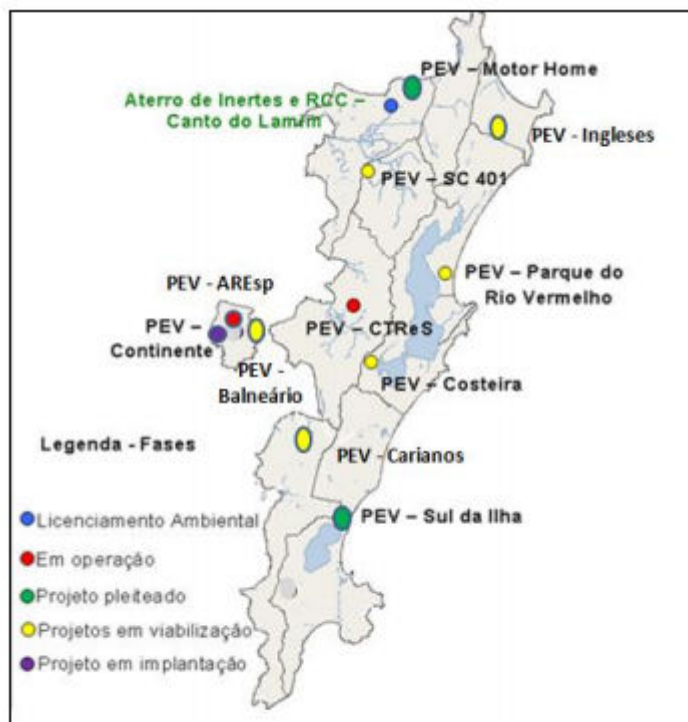


Figura 117 – Mapa da rede de PEV's e aterro de inertes e resíduos de construção civil.
Fonte: COMCAP, 2011. Adaptado do mapa do Geoprocessamento corporativo de Florianópolis.

Mapa dos botas-foras clandestinos

Levantamento de campo dos departamentos Técnico e de Limpeza Pública da Comcap mapeou os principais pontos de descarte irregular de resíduos volumosos e da construção civil do município de Florianópolis.

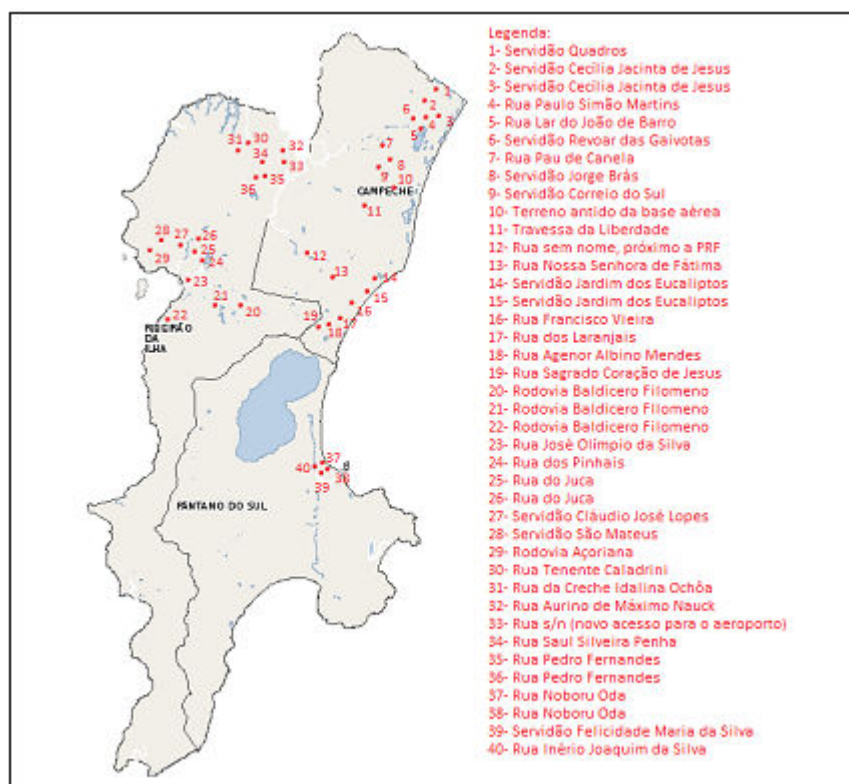


Figura 15 - Pontos mapeados na região sul.

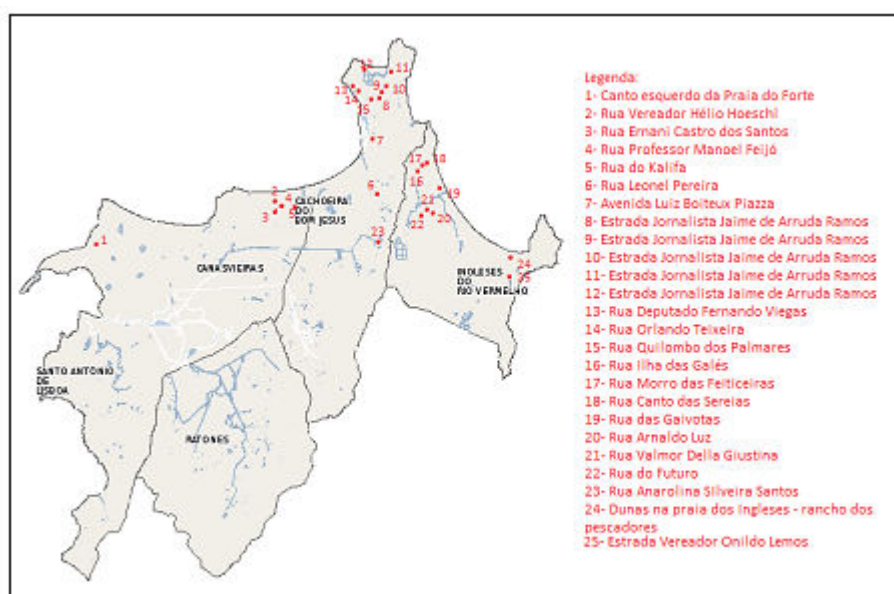


Figura 49 - Pontos mapeados na região norte.

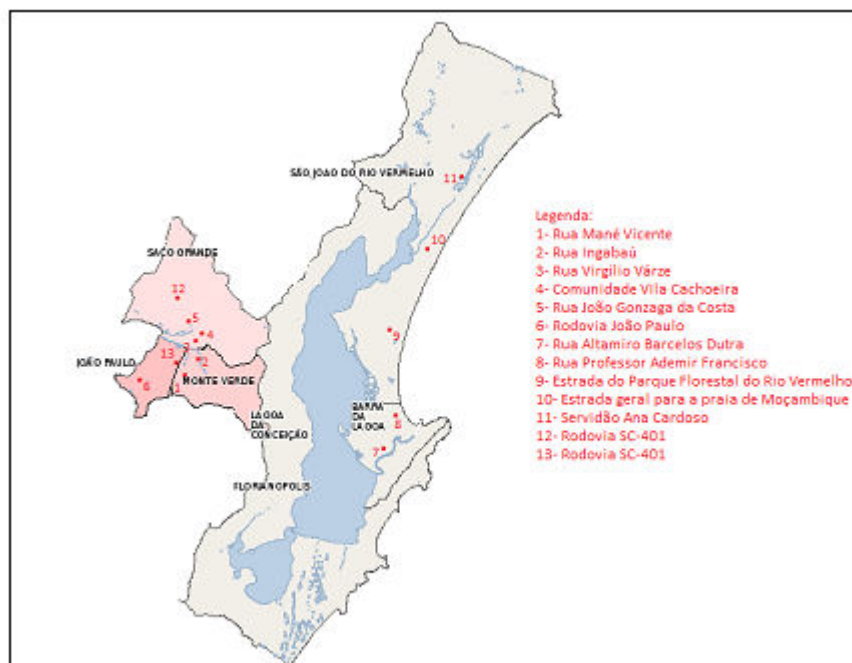


Figura 70 - Pontos mapeados na região leste.

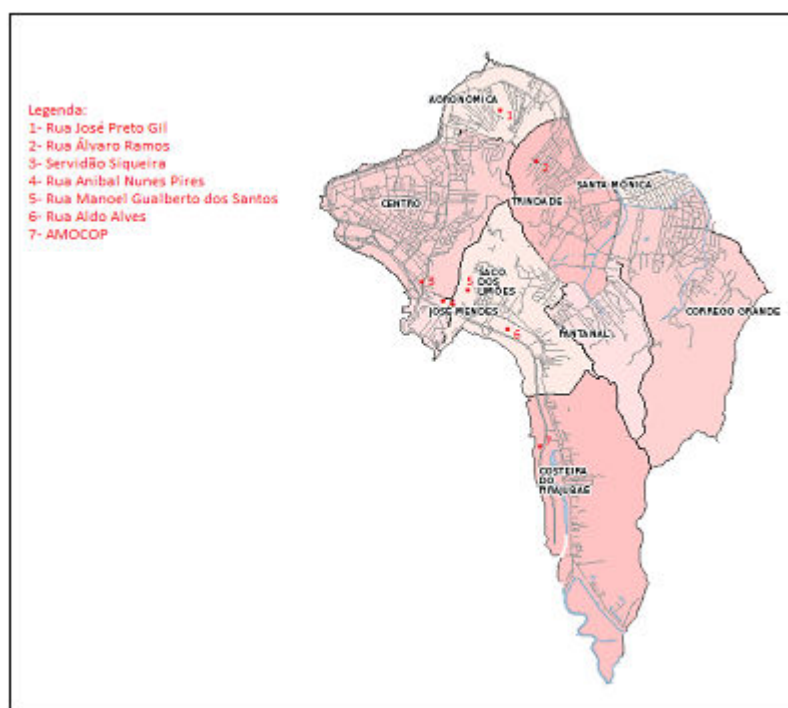


Figura 84 - Pontos mapeados na região central.

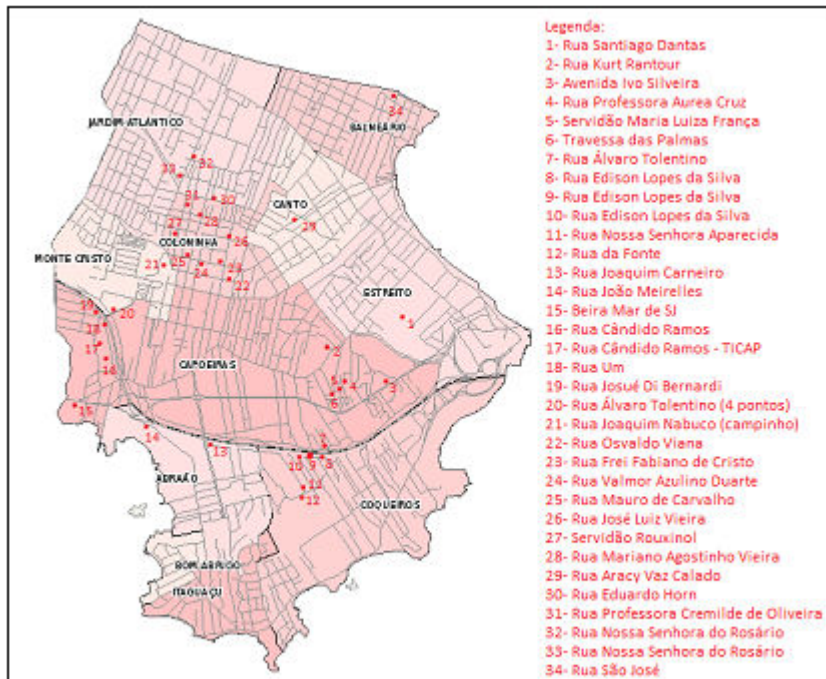


Figura 92 - Pontos mapeados na região continental.