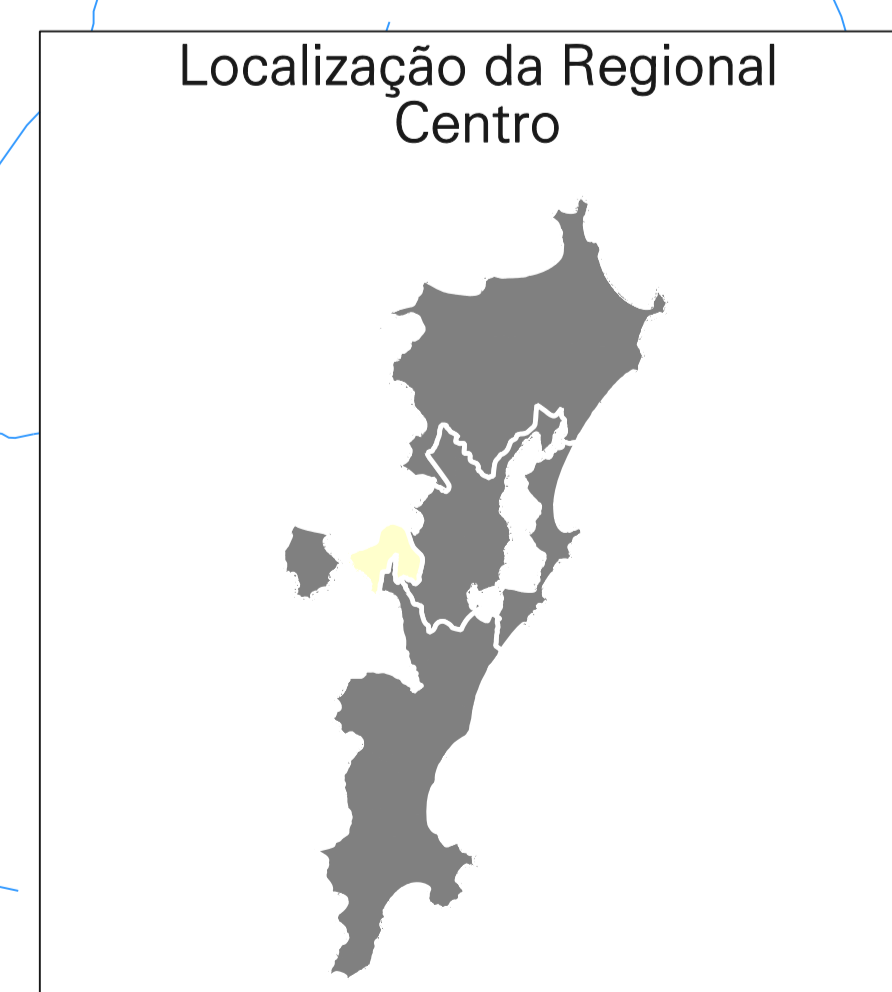
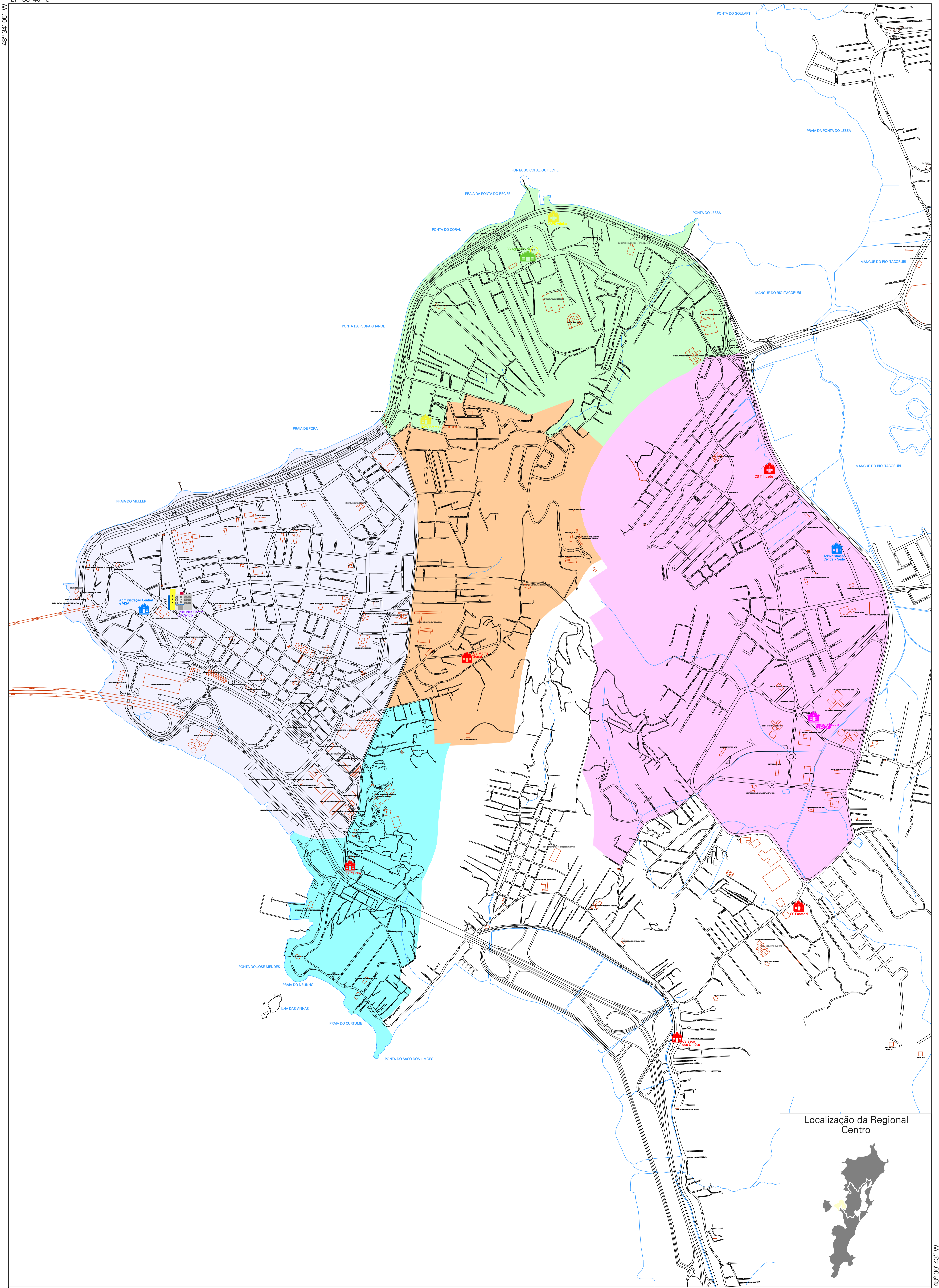


Territorialização Área de Abrangência da Regional de Saúde Centro e divisão dos Centros de Saúde


27° 33' 40" S
48° 34' 05" W



27° 37' 41" S
48° 30' 43" W

Legenda:

- Área do Centro de Saúde Agrônômica
- Área do Centro de Saúde Centro
- Área do Centro de Saúde Monte Serrat
- Área do Centro de Saúde Prinha
- Área do Centro de Saúde Trindade
- Policlínica Municipal Centro
- CS Centro
- Centro de Saúde
- CS Agrônômica
Horário estendido até às 22 h.
- Farmácia Escola UFSC/PMF
- Centro de Atenção Psicossocial (CAPS)
- Administração Central - Sede
- Administração Central e Vigilância em Saúde
- Via Pública
- Hidrografia



Prefeitura Municipal de Florianópolis
Secretaria Municipal de Saúde
Assessoria de Desenvolvimento Institucional
Assessoria Técnica de Geoprocessamento

Data: Novembro / 2008

Escala: 0 200 400 m