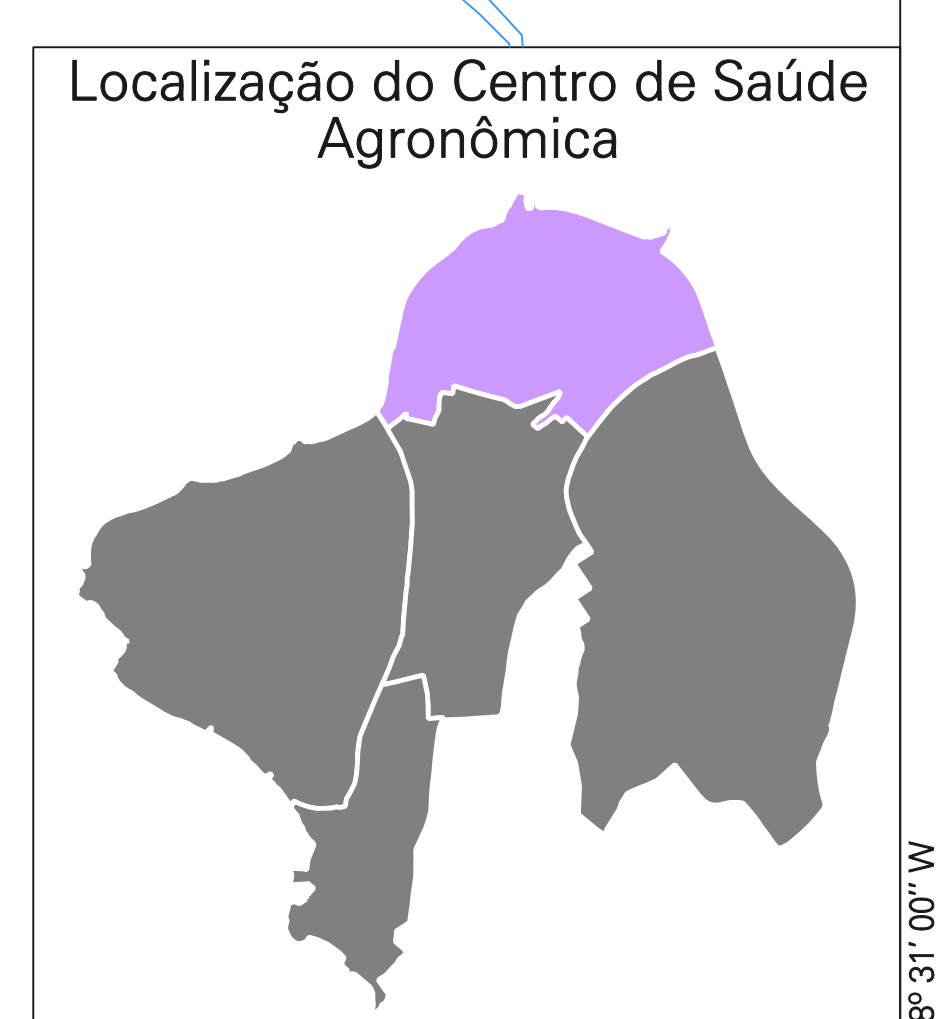
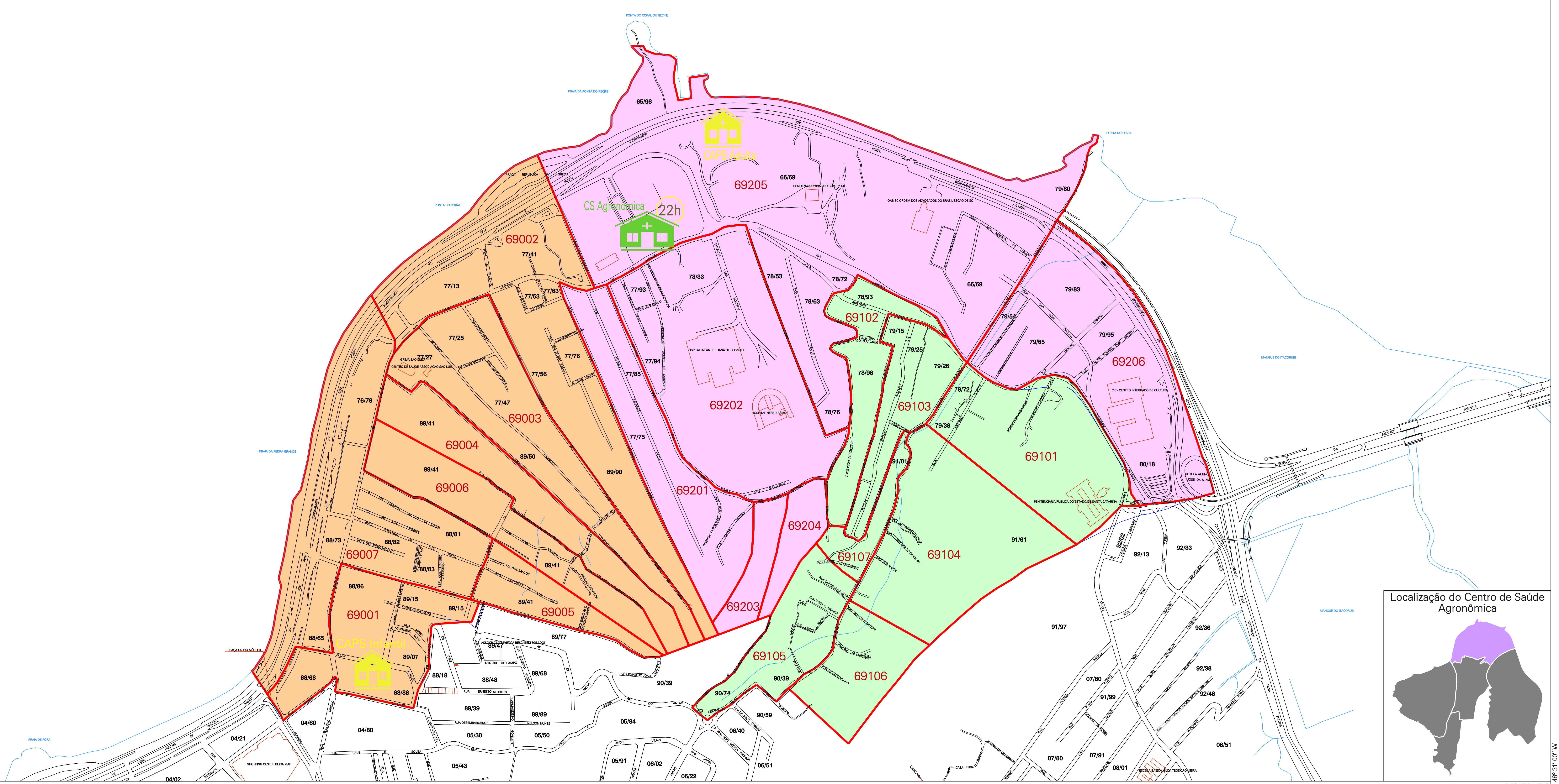


# Área de Abrangência do Centro de Saúde Agrônômica

## Divisão por Micro-Áreas

27° 34' 11" S  
48° 31' 15" W




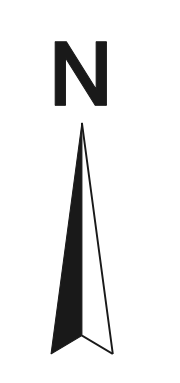
27° 35' 04" S  
48° 31' 00" W

**Legenda:**

- 690 Área do Centro de Saúde
- 691 Área do Centro de Saúde
- 692 Área do Centro de Saúde

- Centro de Atenção Psicossocial Infantil e Adulto (CAPS)
- CS Agrônômica  
Horário estendido até às 22h.
- Divisão de Micro-Áreas

- 69001 Código da Micro-Área
- 88/88 Código da Planta de Quadra
- Via Pública
- Hidrografia



Prefeitura Municipal de Florianópolis  
Secretaria Municipal de Saúde  
Assessoria de Desenvolvimento Institucional  
Assessoria Técnica de Geoprocessamento

Data: Novembro / 2008

Escala: 0 100 200 m