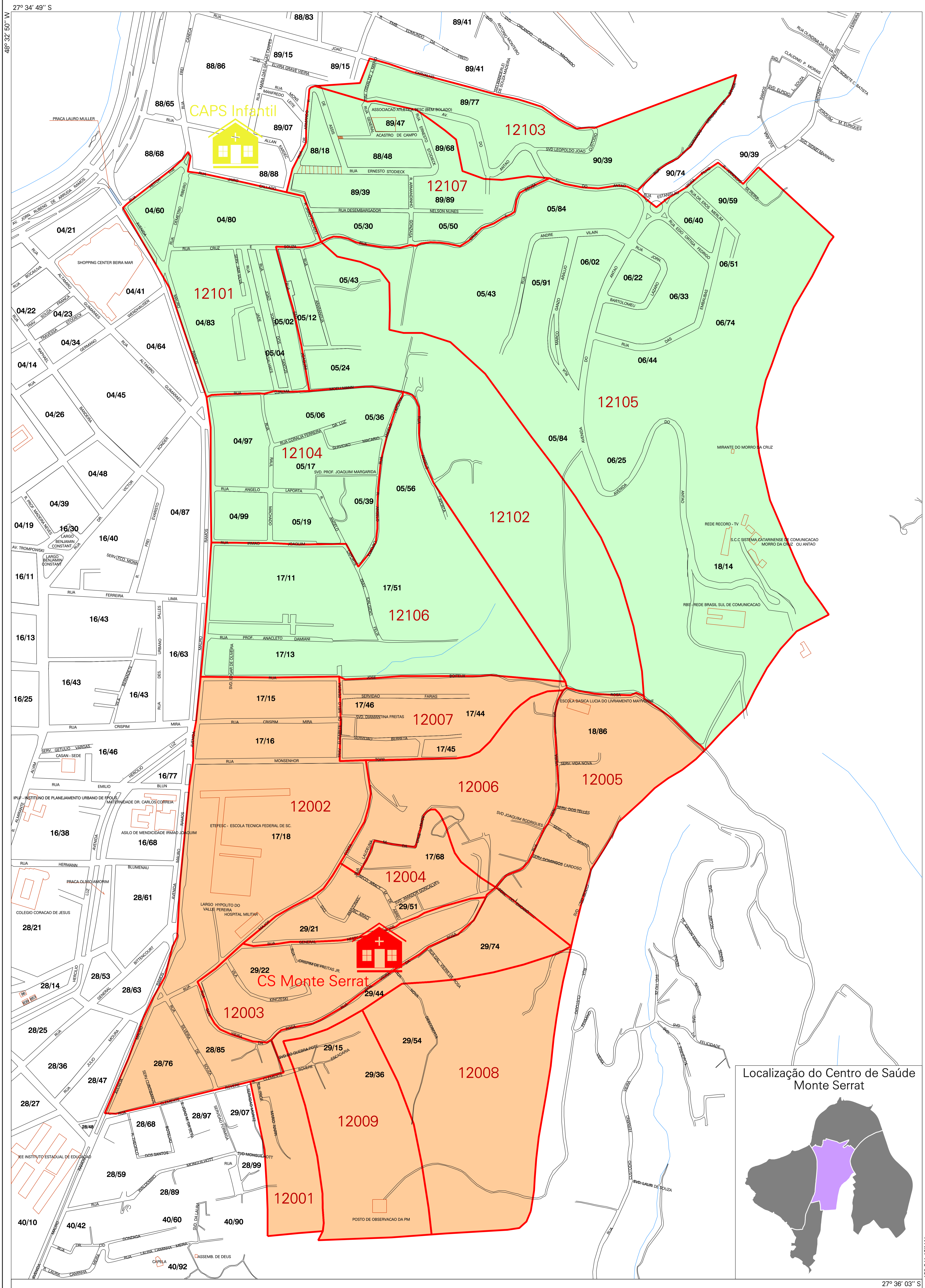



Área de Abrangência do Centro de Saúde Monte Serrat

Divisão por Micro - Áreas



Legenda:

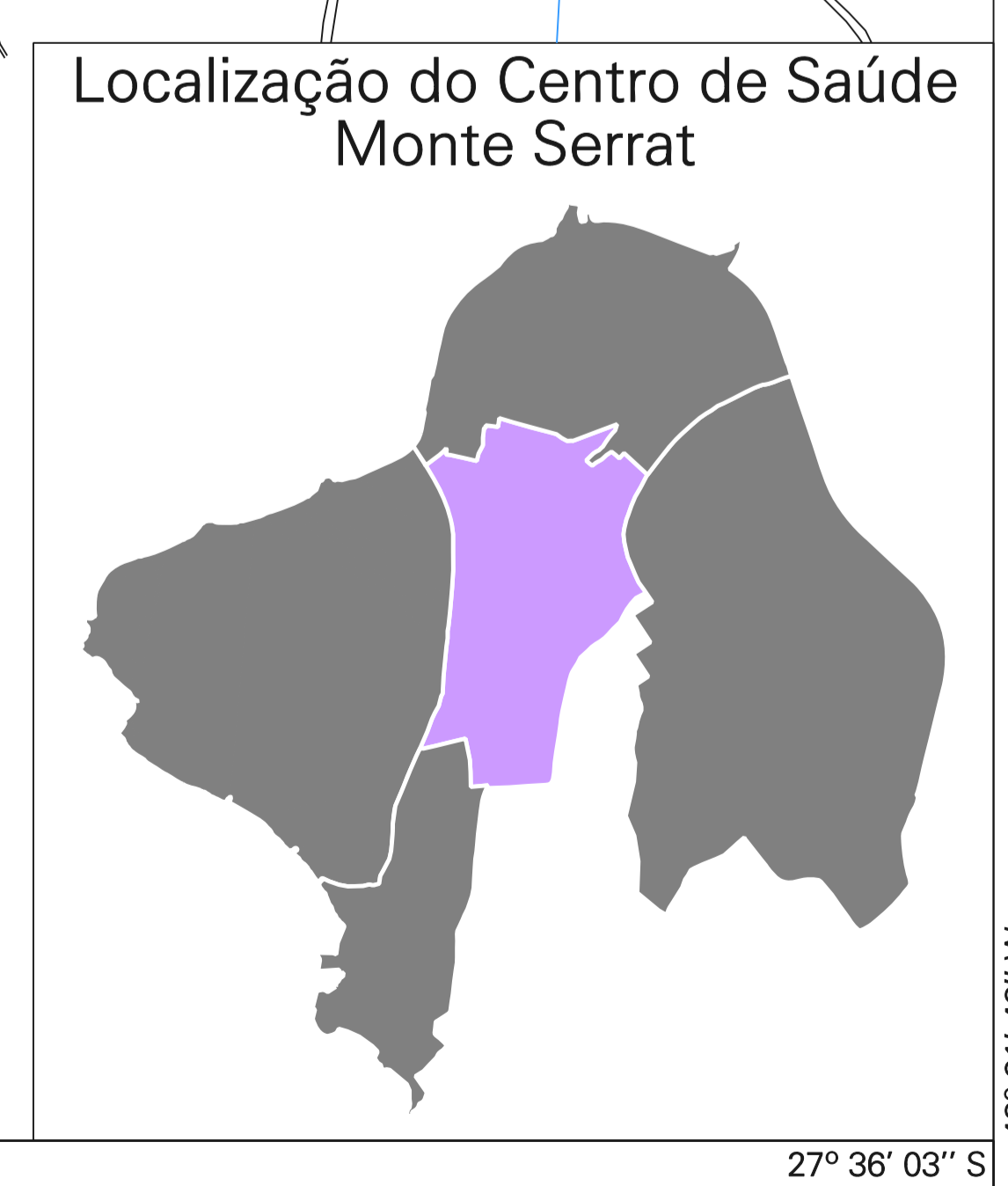
- | | | | | |
|--|-------------------------|--|-------|----------------------------|
| | Área do Centro de Saúde | | 12001 | Código da Micro-Área |
| | Área do Centro de Saúde | | 88/88 | Código da Planta de Quadra |
| | Centro de Saúde | | | Via Pública |
| | Divisão de Micro-Áreas | | | Hidrografia |



Prefeitura Municipal de Florianópolis
 Secretaria Municipal de Saúde
 Assessoria de Desenvolvimento Institucional
 Assessoria Técnica de Geoprocessamento

Data: Novembro / 2008

Escala:



27° 34' 49" S
 48° 32' 50" W

27° 36' 03" S
 48° 31' 48" W