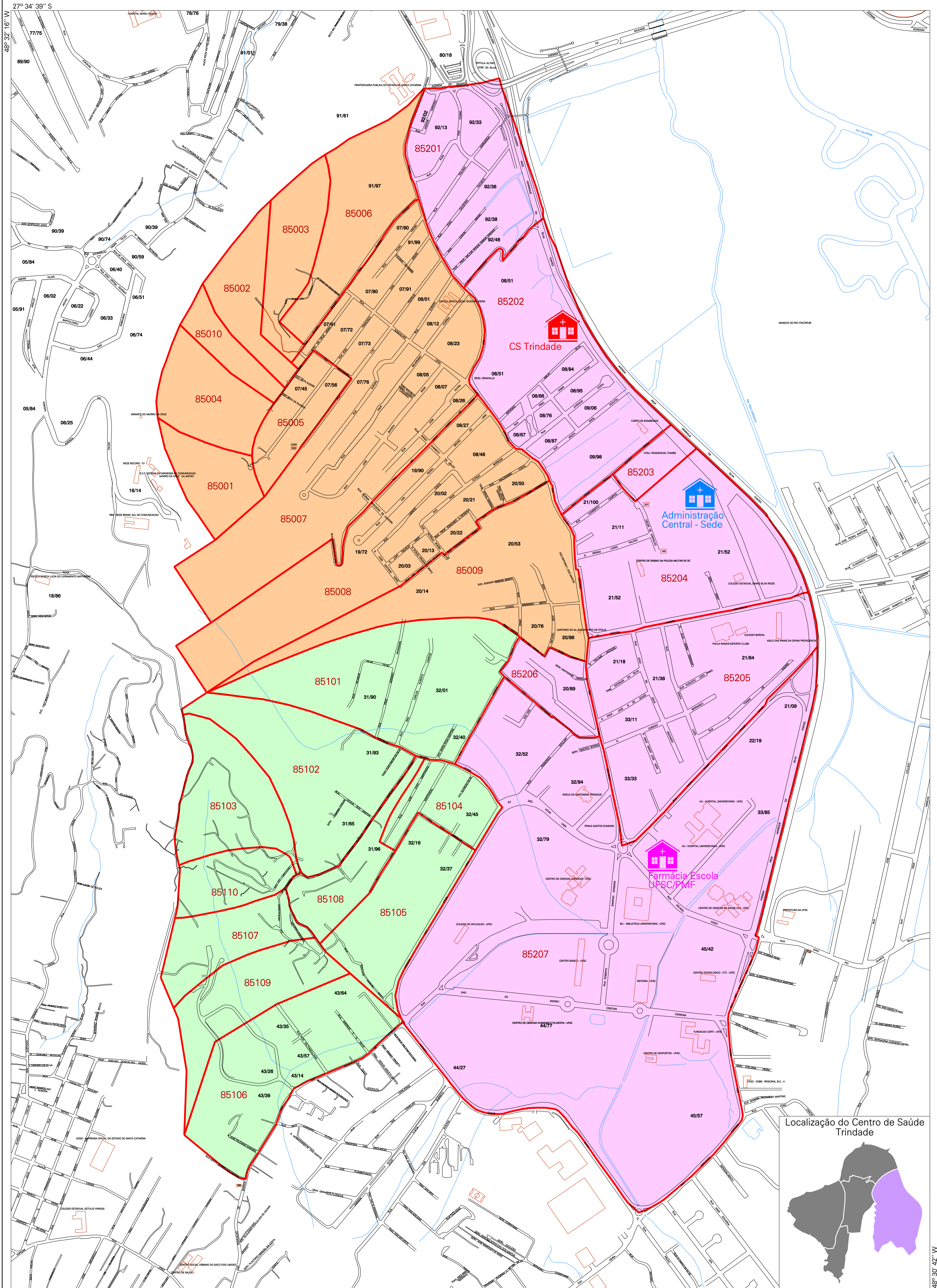
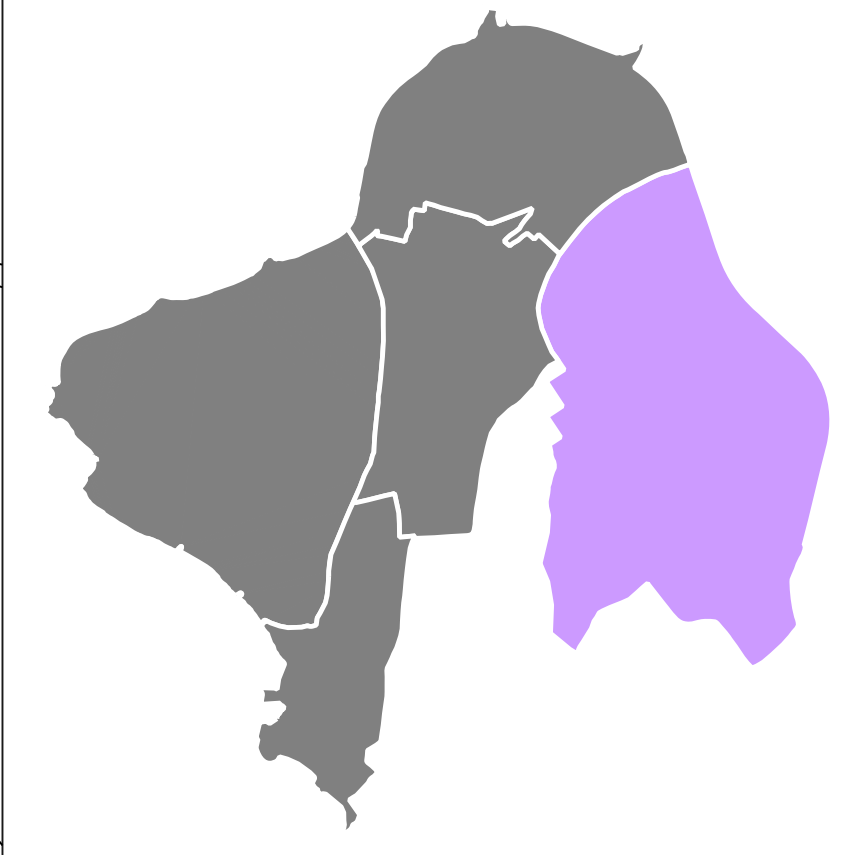


Área de Abrangência do Centro de Saúde Trindade

Divisão por Micro - Áreas





Localização do Centro de Saúde Trindade



- Legenda:**
- 850 Área do Centro de Saúde
 - 851 Área do Centro de Saúde
 - 852 Área do Centro de Saúde
 - CS Centro de Saúde
 - Administração Central - Sede

- Farmácia Escola UFSC/PMF
- Divisão de Micro-Áreas
- 85001 Código da Micro-Área
- 88/88 Código da Planta de Quadra
- Via Pública
- Hidrografia



Prefeitura Municipal de Florianópolis
Secretaria Municipal de Saúde
Assessoria de Desenvolvimento Institucional
Assessoria Técnica de Geoprocessamento

Data:
Novembro / 2008

Escala:
0 100 200 m