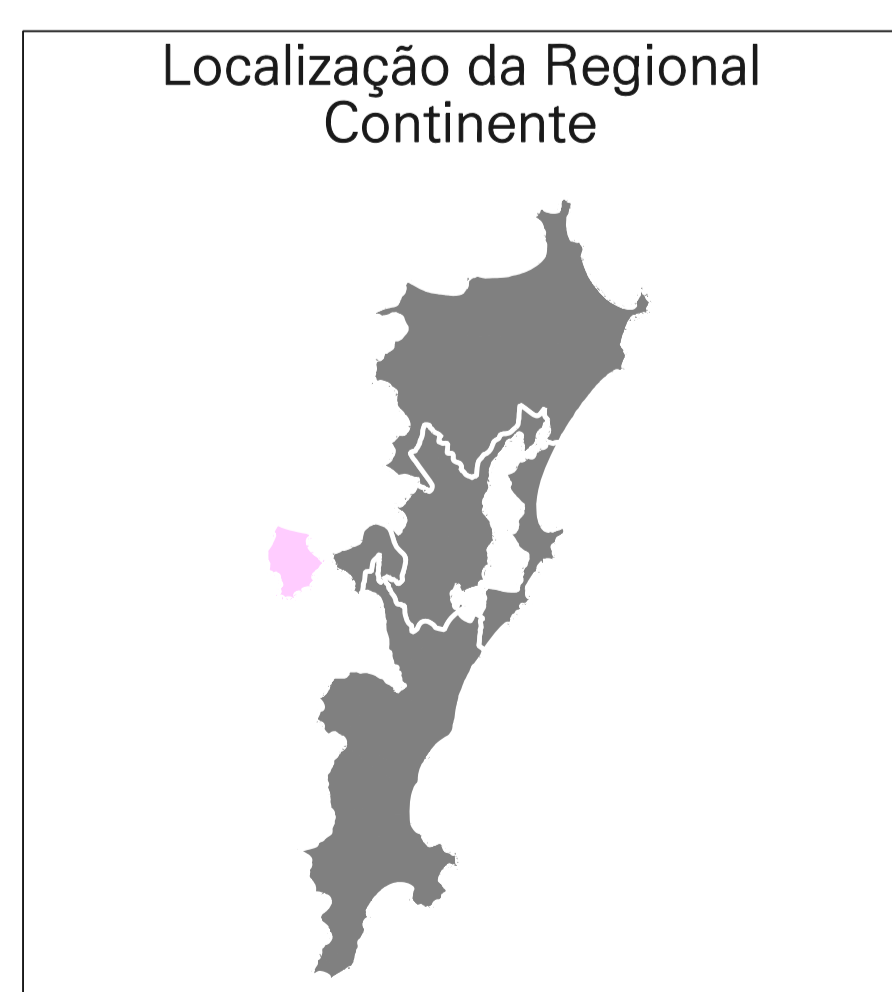
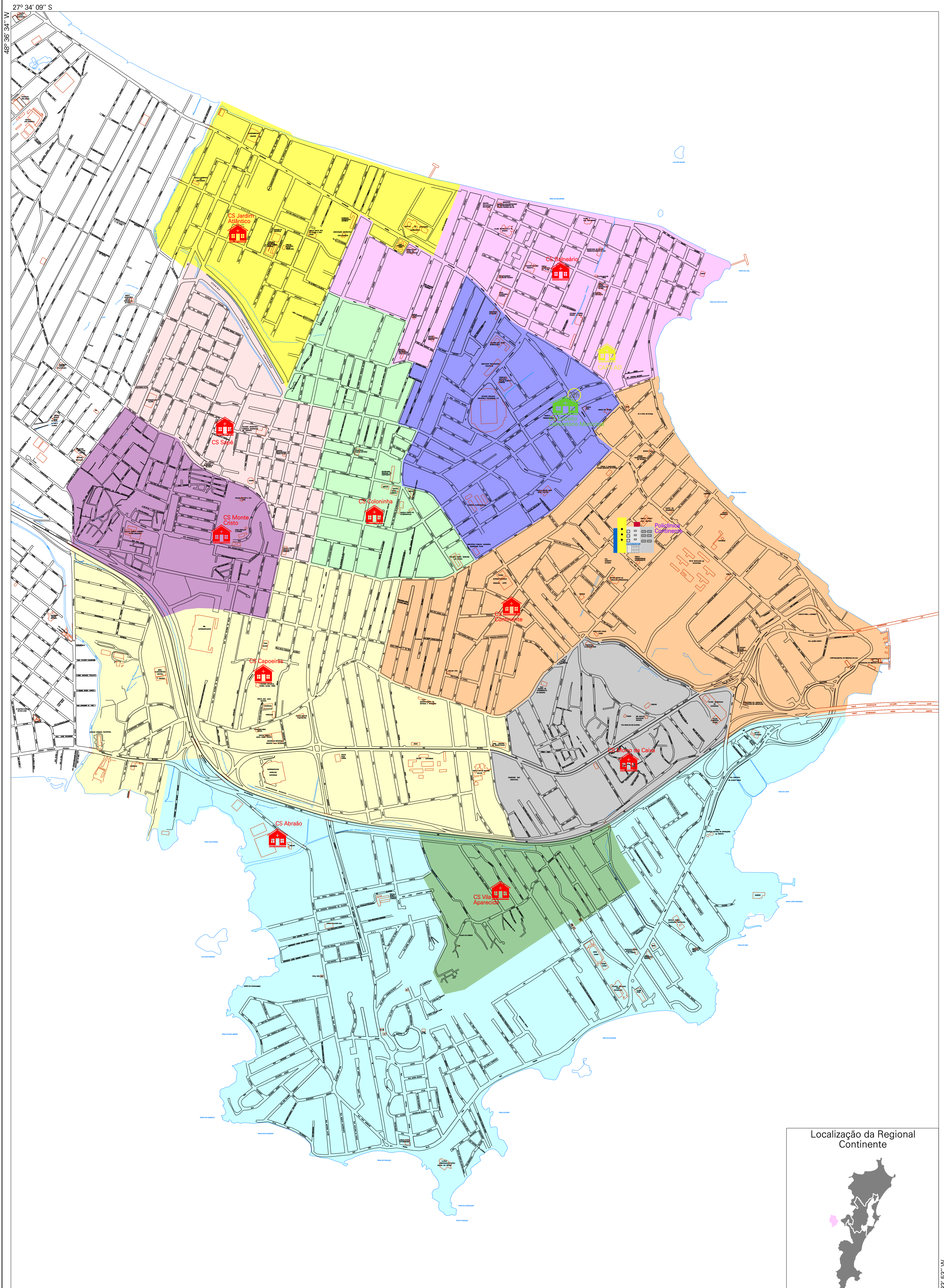



Territorialização Área de Abrangência da Regional de Saúde Continente e divisão dos Centros de Saúde



Legenda:	
	Área do Centro de Saúde Abraão
	Área do Centro de Saúde Balneário
	Área do Centro de Saúde Capoeiras
	Área do Centro de Saúde Coloninha
	Área do Centro de Saúde Estreito
	Área do Centro de Saúde Jardim Atlântico
	Área do Centro de Saúde Monte Cristo
	Área do Centro de Saúde Morro da Caixa
	Área do Centro de Saúde Continente
	Área do Centro de Saúde Sapé
	Área do Centro de Saúde Vila Aparecida
	Centro de Saúde
	CS Estreito / Lab. Mun. Araci Vaz Callado Horário estendido até às 22h.
	Policlínica Municipal Continente
	CAPS Álcool e Drogas (CAPS AD)
	Via Pública
	Hidrografia



Prefeitura Municipal de Florianópolis
Secretaria Municipal de Saúde
Assessoria de Desenvolvimento Institucional
Assessoria Técnica de Geoprocessamento

Data: Novembro / 2008

Escala: 0 200 400 m

27° 34' 09" S
48° 36' 34" W

27° 37' 21" S
48° 38' 53" W