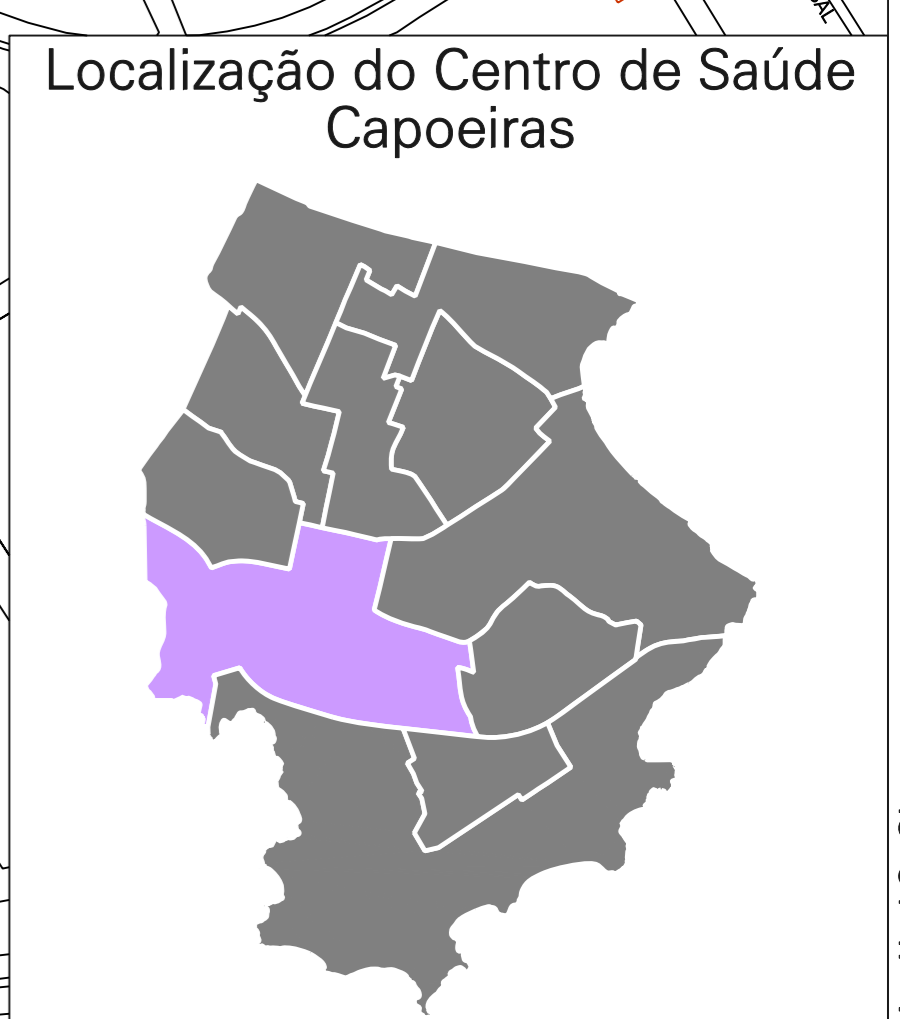
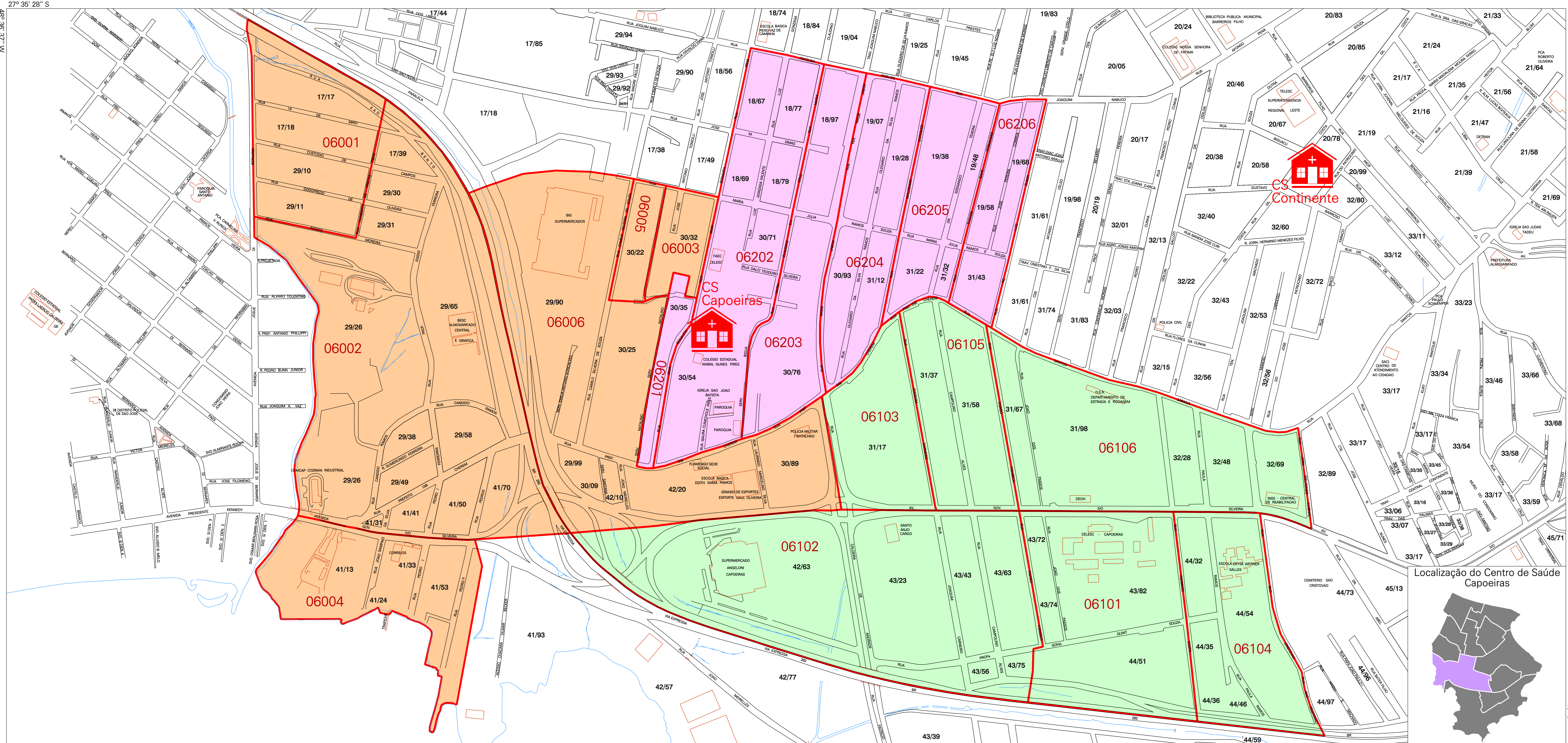



Área de Abrangência do Centro de Saúde Capoeiras

Divisão por Micro-Áreas



Legenda:

- 060 Área do Centro de Saúde
- 061 Área do Centro de Saúde
- 062 Área do Centro de Saúde
- Centro de Saúde
- Divisão de Micro-Áreas
- 06001 Código de Micro-Área
- 88/88 Código de Planta de Quadra
- Via Pública
- Hidrografia



Prefeitura Municipal de Florianópolis
 Secretaria Municipal de Saúde
 Assessoria de Desenvolvimento Institucional
 Assessoria Técnica de Geoprocessamento

Data:
 Novembro / 2008

Escala:

 0 100 200 m

27° 35' 28" S
 48° 36' 37" W

27° 36' 12" S

48° 34' 47" W