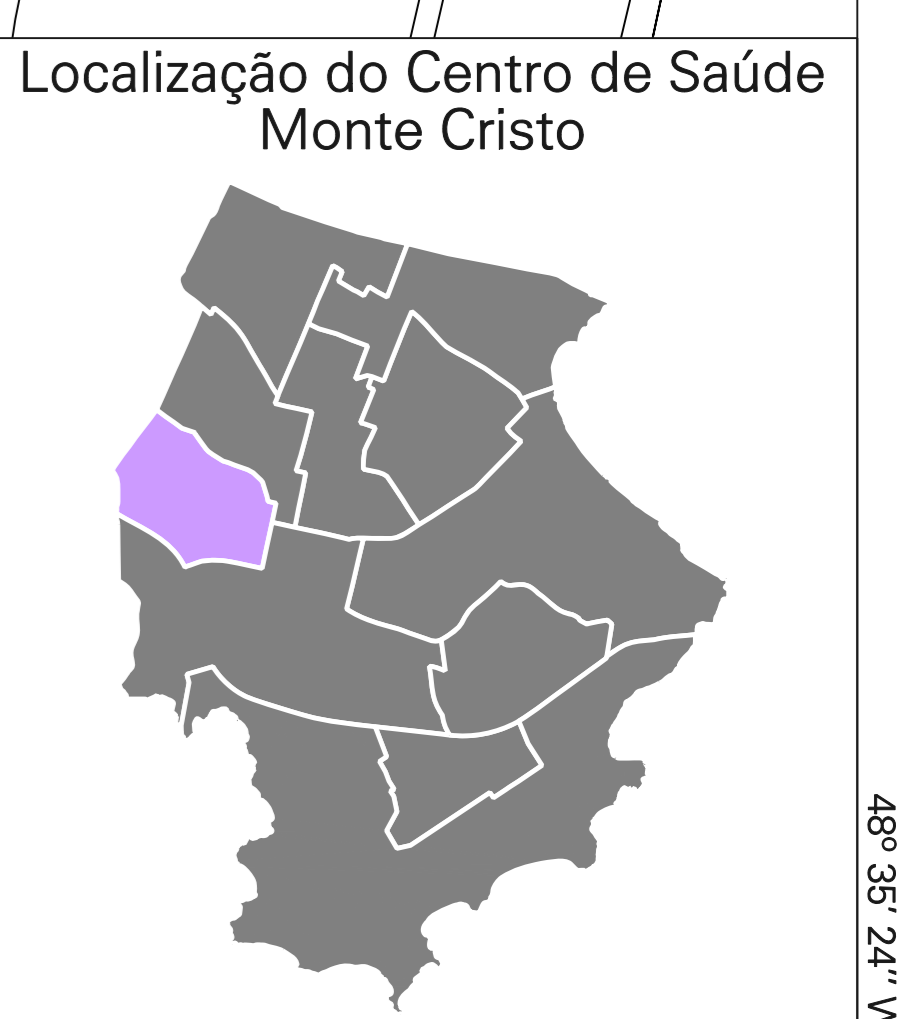
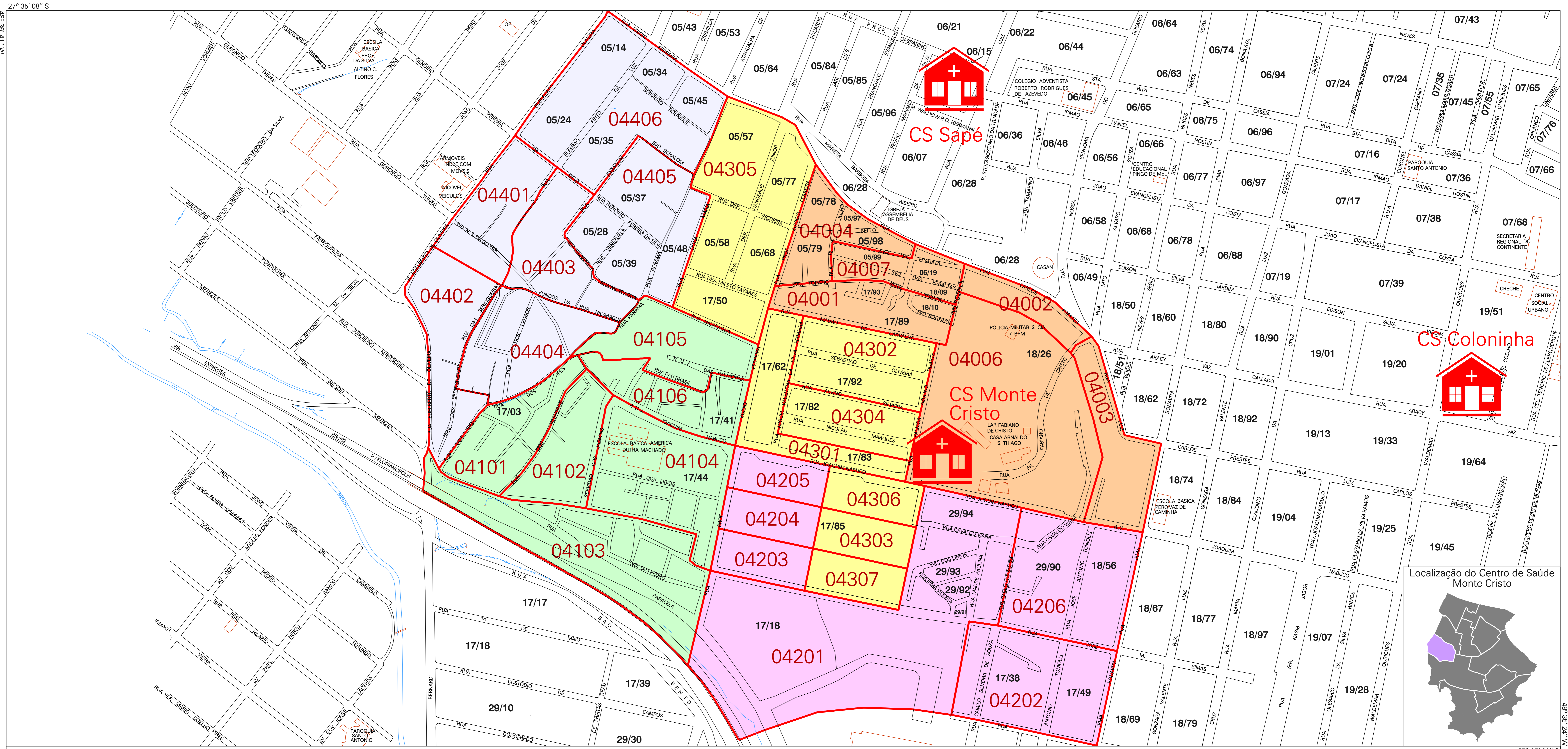



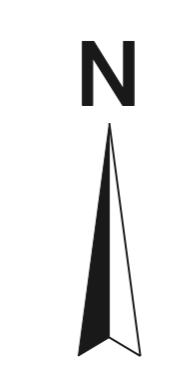
# Área de Abrangência do Centro de Saúde Monte Cristo

## Divisão por Micro-Áreas



Legenda:

- |   |                         |   |                         |   |                            |
|---|-------------------------|---|-------------------------|---|----------------------------|
| <span style="background-color: #f4a460; border: 1px solid black; display: inline-block; width: 15px; height: 10px;"></span> 040 | Área do Centro de Saúde | <span style="border: 2px solid red; display: inline-block; width: 15px; height: 10px;"></span>                                  | Divisão de Micro-Áreas  |   | Via Pública                |
| <span style="background-color: #90ee90; border: 1px solid black; display: inline-block; width: 15px; height: 10px;"></span> 041 | Área do Centro de Saúde | <span style="background-color: #d3d3d3; border: 1px solid black; display: inline-block; width: 15px; height: 10px;"></span> 044 | Área do Centro de Saúde | <span style="color: red; font-weight: bold;">04001</span> | Código da Micro-Área       |
| <span style="background-color: #e6e6fa; border: 1px solid black; display: inline-block; width: 15px; height: 10px;"></span> 042 | Área do Centro de Saúde |   | Centro de Saúde         | <span style="font-weight: bold;">88/88</span>             | Código da Planta de Quadra |
|   |                         |   |                         |   | Hidrografia                |



Prefeitura Municipal de Florianópolis  
 Secretaria Municipal de Saúde  
 Assessoria de Desenvolvimento Institucional  
 Assessoria Técnica de Geoprocessamento

Data:  
 Novembro / 2008

Escala:

27° 35' 08" S

27° 35' 38" S