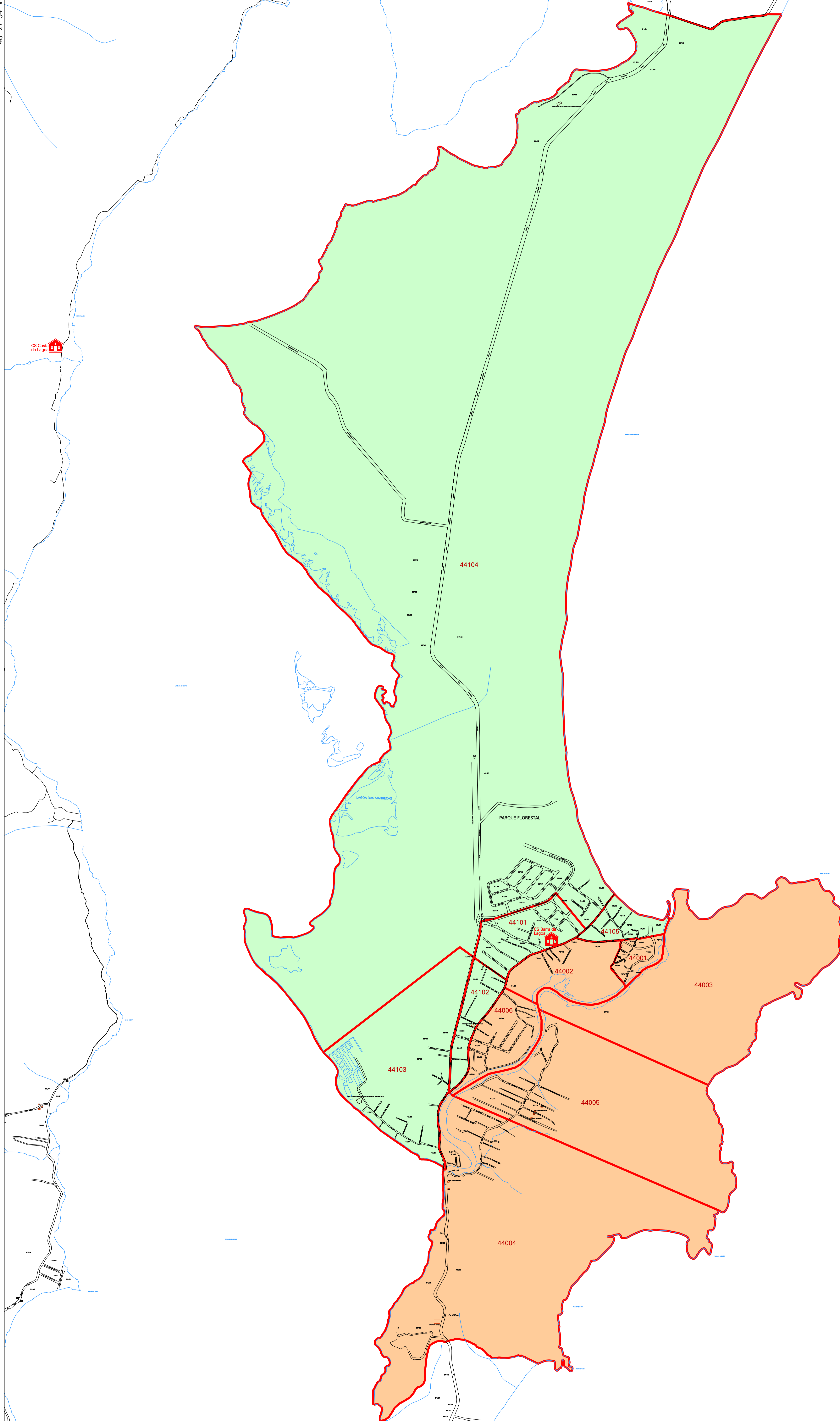


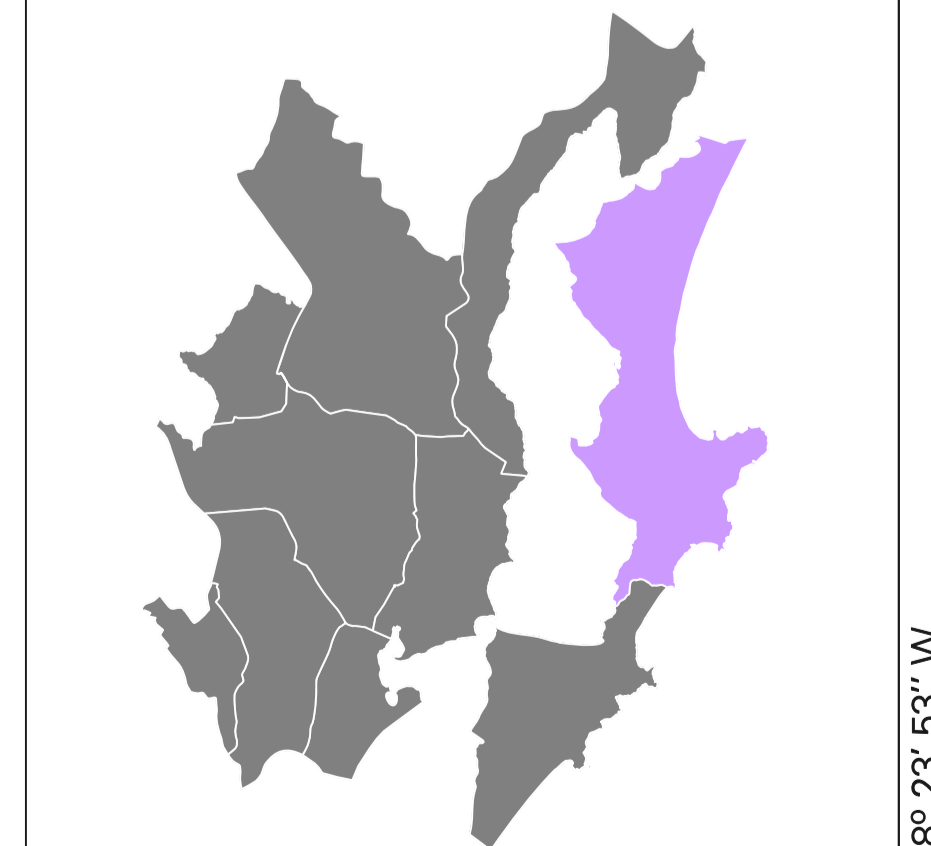
Área de Abrangência do Centro de Saúde Barra da Lagoa

Divisão por Micro-Áreas

27° 31' 21" S
48° 27' 54" W



Localização do Centro de Saúde Barra da Lagoa




27° 36' 06" S
48° 23' 53" W

Legenda:

- 440 Área do Centro de Saúde
- 441 Área do Centro de Saúde
- Centro de Saúde
- Divisão de Micro-Áreas

- 44001 Código da Micro-Área
- 88/88 Código da Planta de Quadra
- Via Pública
- Hidrografia



Prefeitura Municipal de Florianópolis
Secretaria Municipal de Saúde
Assessoria de Desenvolvimento Institucional
Assessoria Técnica de Geoprocessamento

Data:
Novembro / 2008

Escala:

0 350 700 m