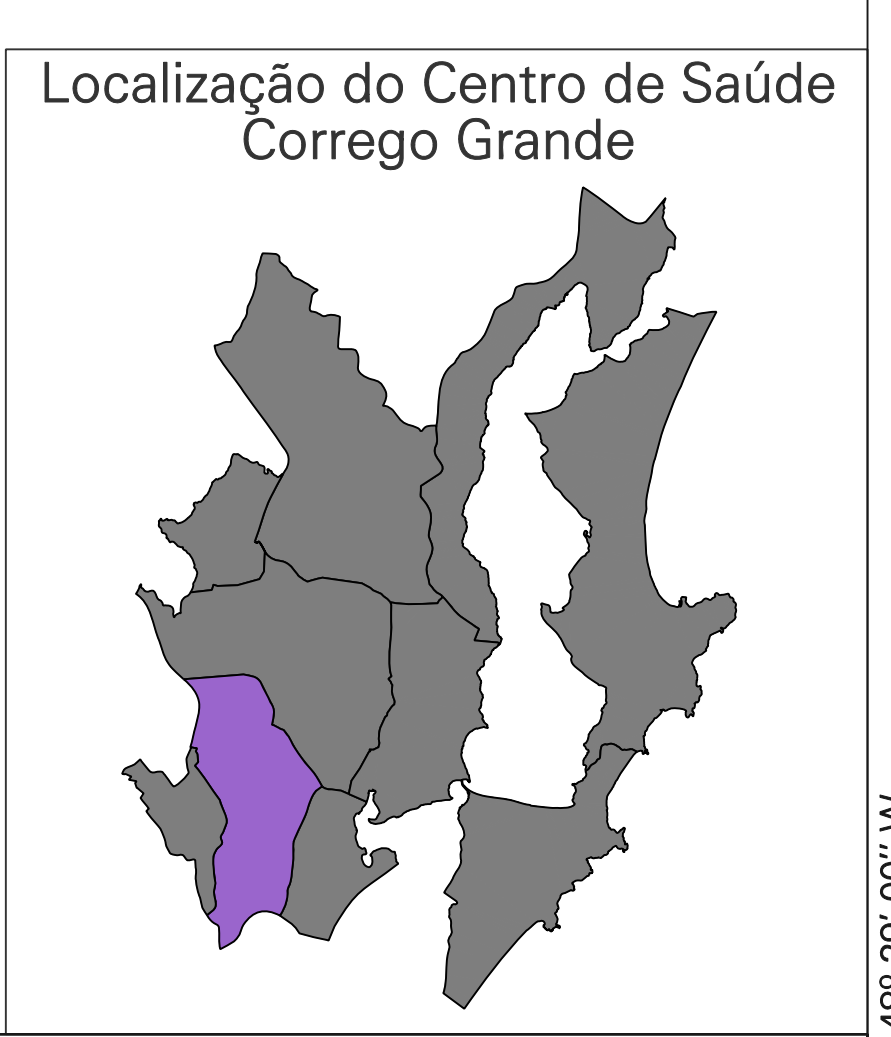
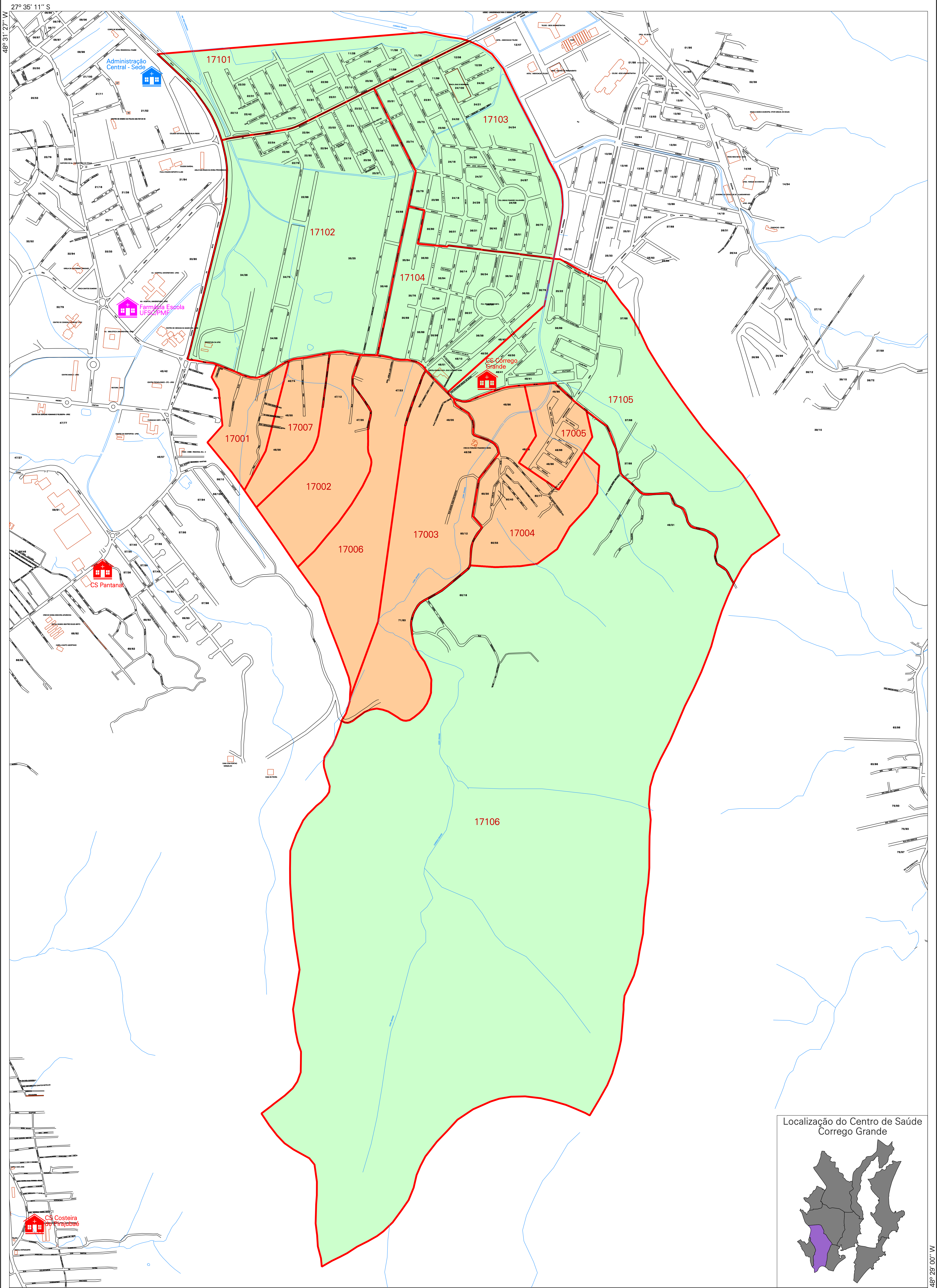



Área de Abrangência do Centro de Saúde Córrego Grande

Divisão por Micro-Áreas



Legenda:

- | | | | |
|---|-------------------------|---|----------------------------|
|  170 | Área do Centro de Saúde |  17001 | Código da Micro-Área |
|  171 | Área do Centro de Saúde |  88/88 | Código da Planta de Quadra |
|  | Centro de Saúde |  | Via Pública |
|  | Divisão de Micro-Áreas |  | Hidrografia |



Prefeitura Municipal de Florianópolis
 Secretaria Municipal de Saúde
 Assessoria de Desenvolvimento Institucional
 Assessoria Técnica de Geoprocessamento

Data:
 Novembro / 2008

Escala:


27° 38' 05" S

48° 29' 00" W