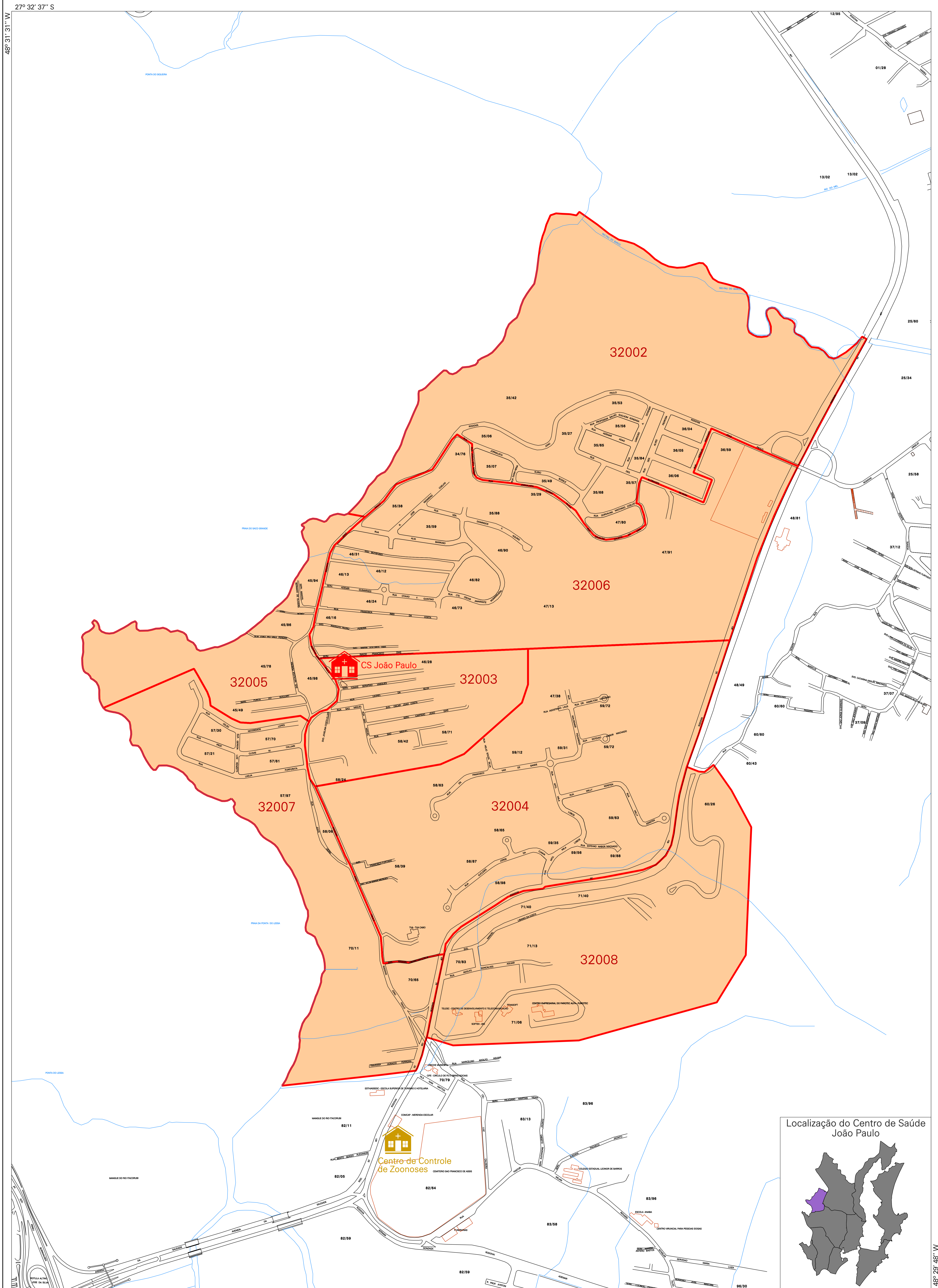


Área de Abrangência do Centro de Saúde João Paulo


Divisão por Micro-Áreas



Legenda:

- 320 Área do Centro de Saúde
- Centro de Saúde
- Divisão de Micro-Áreas

- 32002 Código da Micro-Área
- 88/88 Código de Planta de Quadra
- Via Pública
- Hidrografia



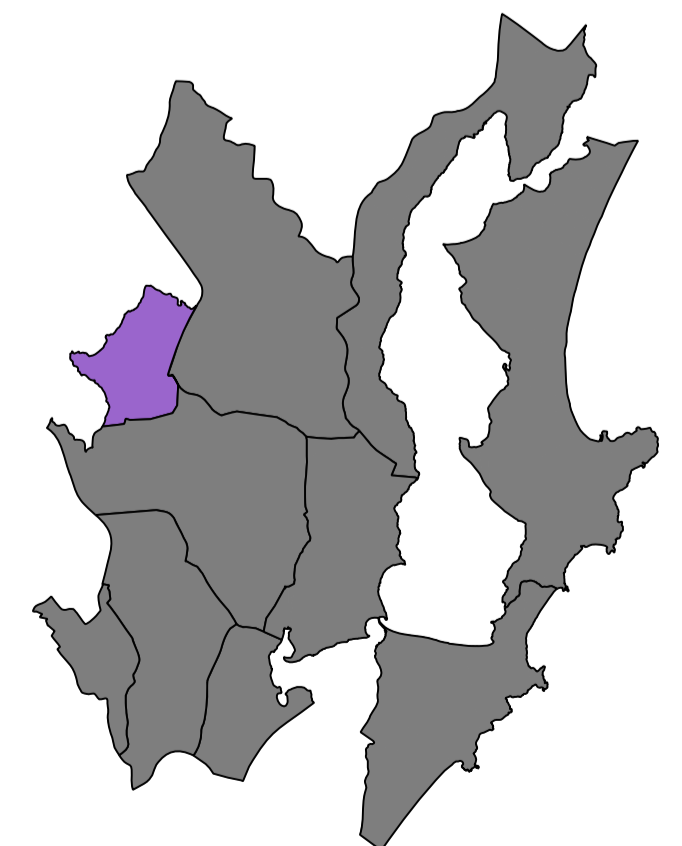
Prefeitura Municipal de Florianópolis
 Secretaria Municipal de Saúde
 Assessoria de Desenvolvimento Institucional
 Assessoria Técnica de Geoprocessamento

Data:
 Novembro / 2008

Escala:

 0 150 300 m

Localização do Centro de Saúde João Paulo



27° 34' 41" S

48° 29' 48" W