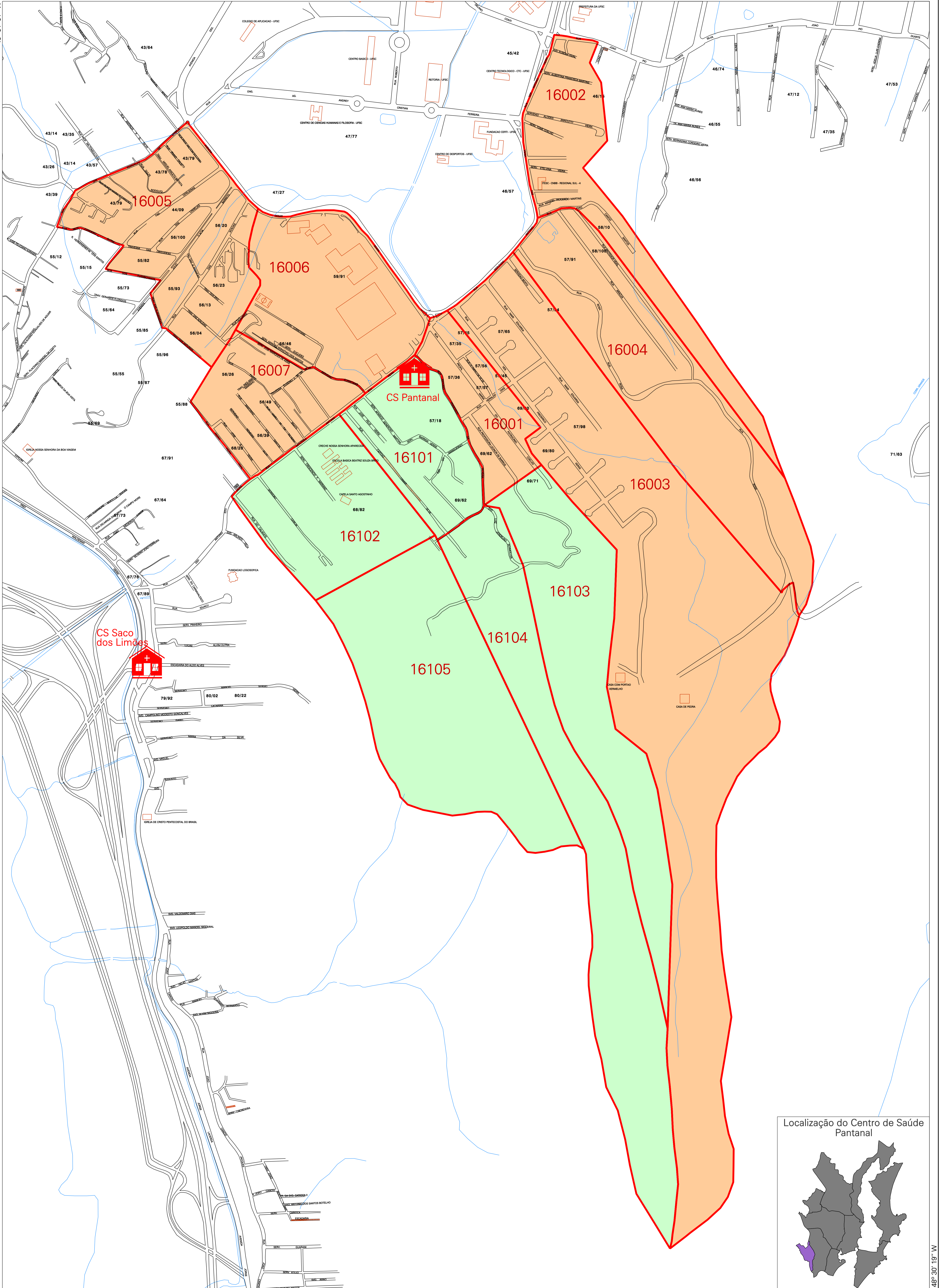


# Área de Abrangência do Centro de Saúde Pantanal

## Divisão por Micro-Áreas

27° 35' 57" S

48° 31' 51" W




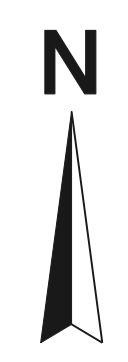
27° 37' 46" S

48° 30' 19" W

### Legenda:

- 160 Área do Centro de Saúde
- 161 Área do Centro de Saúde
- CS Centro de Saúde
- Divisão de Micro-Áreas

- 16001 Código da Micro-Área
- 88/88 Código de Planta de Quadra
- Via Pública
- Hidrografia



Prefeitura Municipal de Florianópolis  
Secretaria Municipal de Saúde  
Assessoria de Desenvolvimento Institucional  
Assessoria Técnica de Geoprocessamento

Data:  
Novembro / 2008

Escala:  
0 100 200 m

Localização do Centro de Saúde Pantanal

