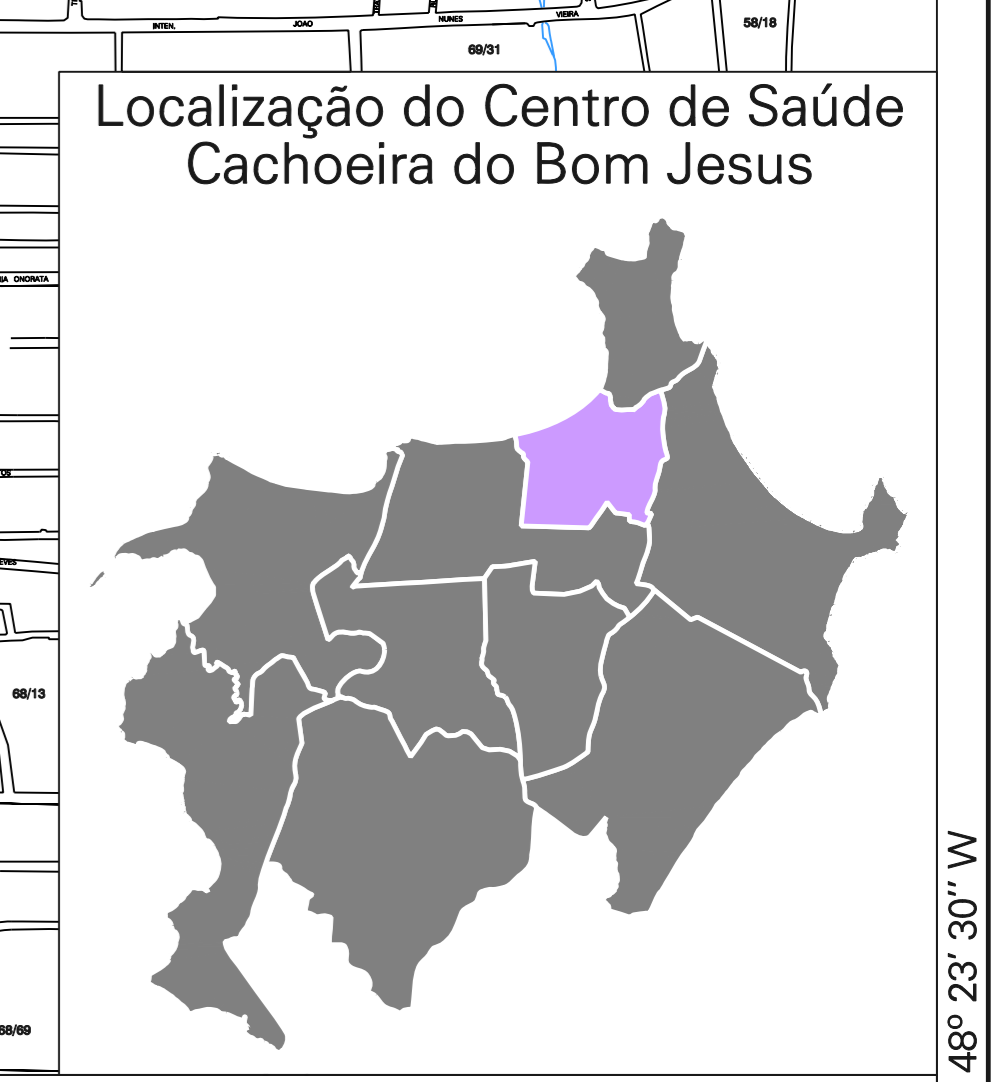
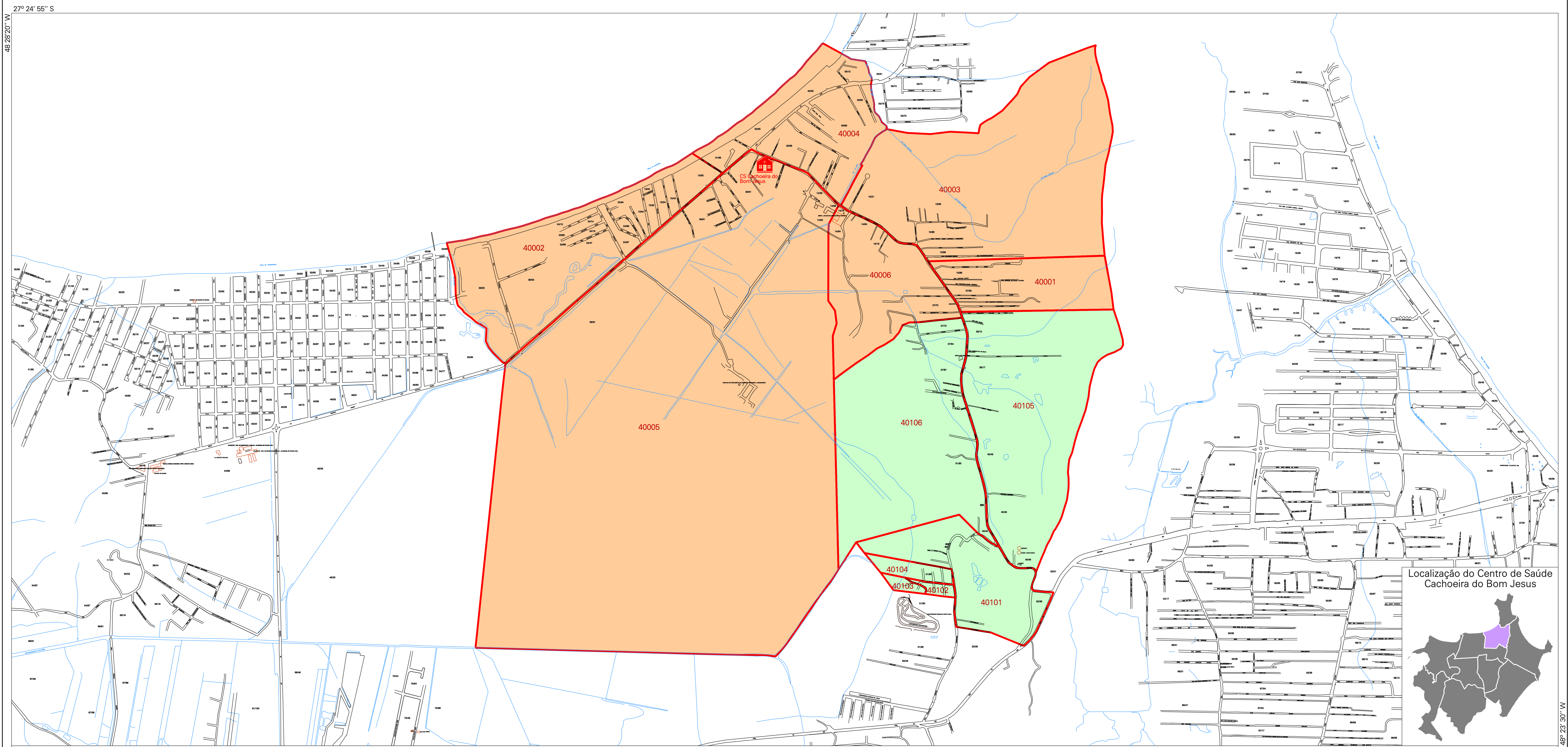



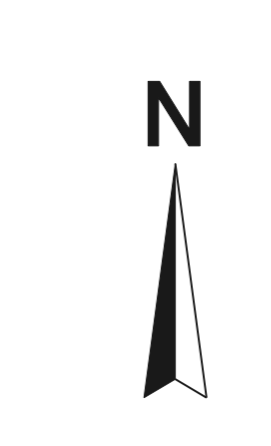
Área de Abrangência do Centro de Saúde Cachoeira do Bom Jesus

Divisão por Micro - Áreas



Legenda:

- 400 Área do Centro de Saúde
- 401 Área do Centro de Saúde
- Centro de Saúde
- Divisão de Micro-Áreas
- 40001 Código da Micro-Área
- 88/88 Código da Planta de Quadra
- Via Pública
- Hidrografia



Prefeitura Municipal de Florianópolis
 Secretaria Municipal de Saúde
 Assessoria de Desenvolvimento Institucional
 Assessoria Técnica de Geoprocessamento

Data:
 Novembro / 2008

Escala:

 0 250 500 m

48° 28' 20" W

27° 24' 55" S

48° 23' 30" W

27° 26' 52" S