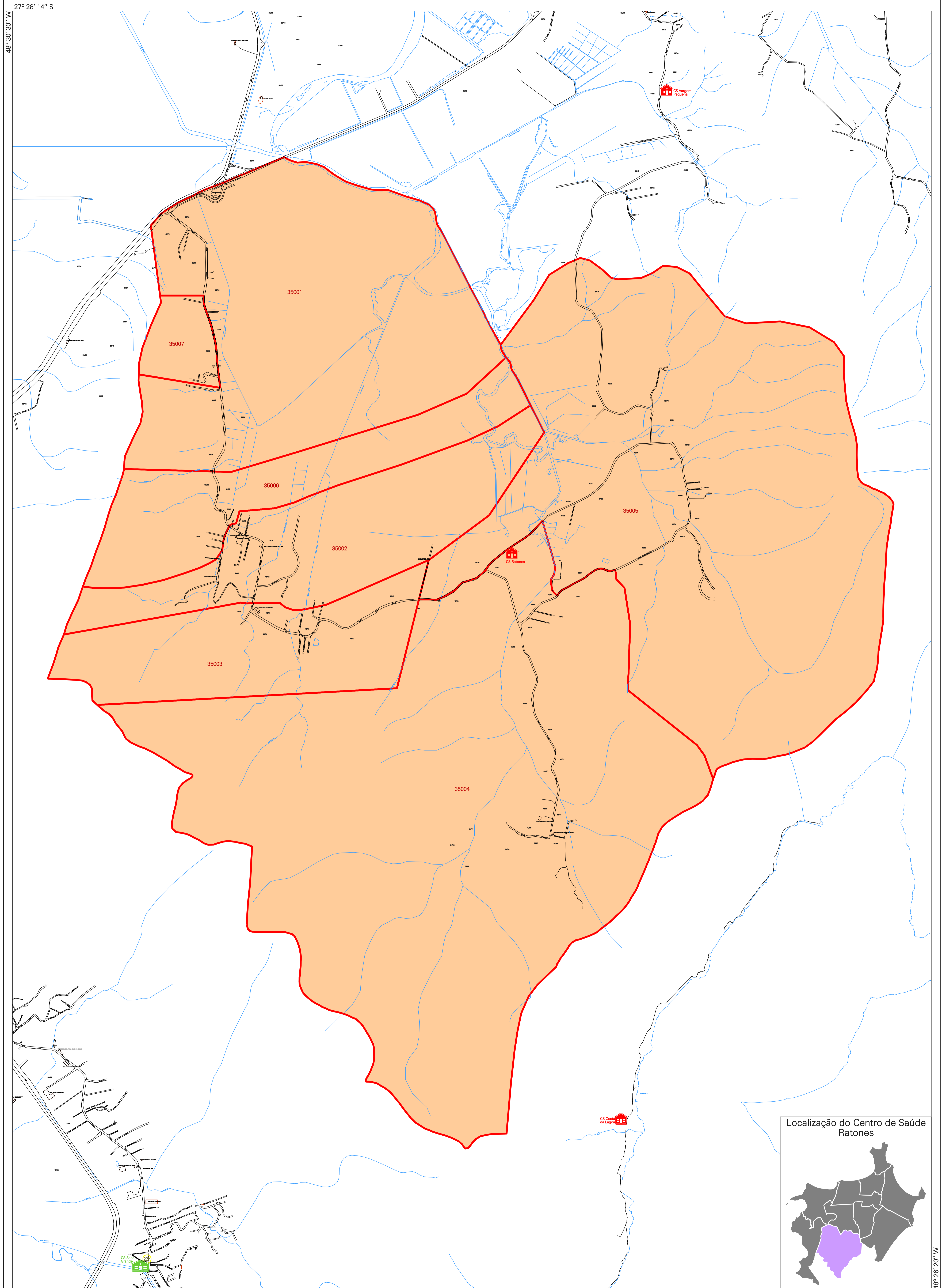
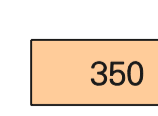









Área de Abrangência do Centro de Saúde Ratoles

Divisão por Micro - Áreas



Legenda:

- | | | | |
|---|-------------------------|---|----------------------------|
|  350 | Área do Centro de Saúde |  35001 | Código da Micro-Área |
|  88/88 | Centro de Saúde |  88/88 | Código da Planta de Quadra |
|  88/88 | Divisão de Micro-Áreas |  | Hidrografia |
| | |  | Via Pública |

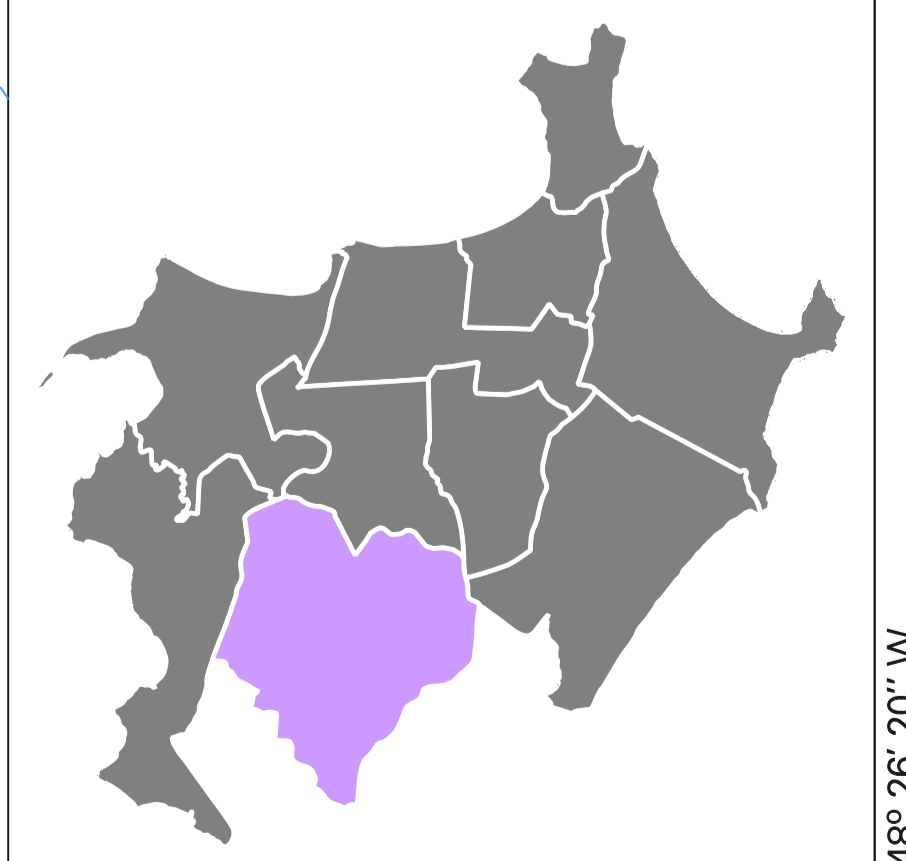


Prefeitura Municipal de Florianópolis
Secretaria Municipal de Saúde
Assessoria de Desenvolvimento Institucional
Assessoria Técnica de Geoprocessamento

Data:
Novembro / 2008

Escala:
0 300 600 m

Localização do Centro de Saúde Ratoles



27° 33' 11" S

48° 26' 20" W