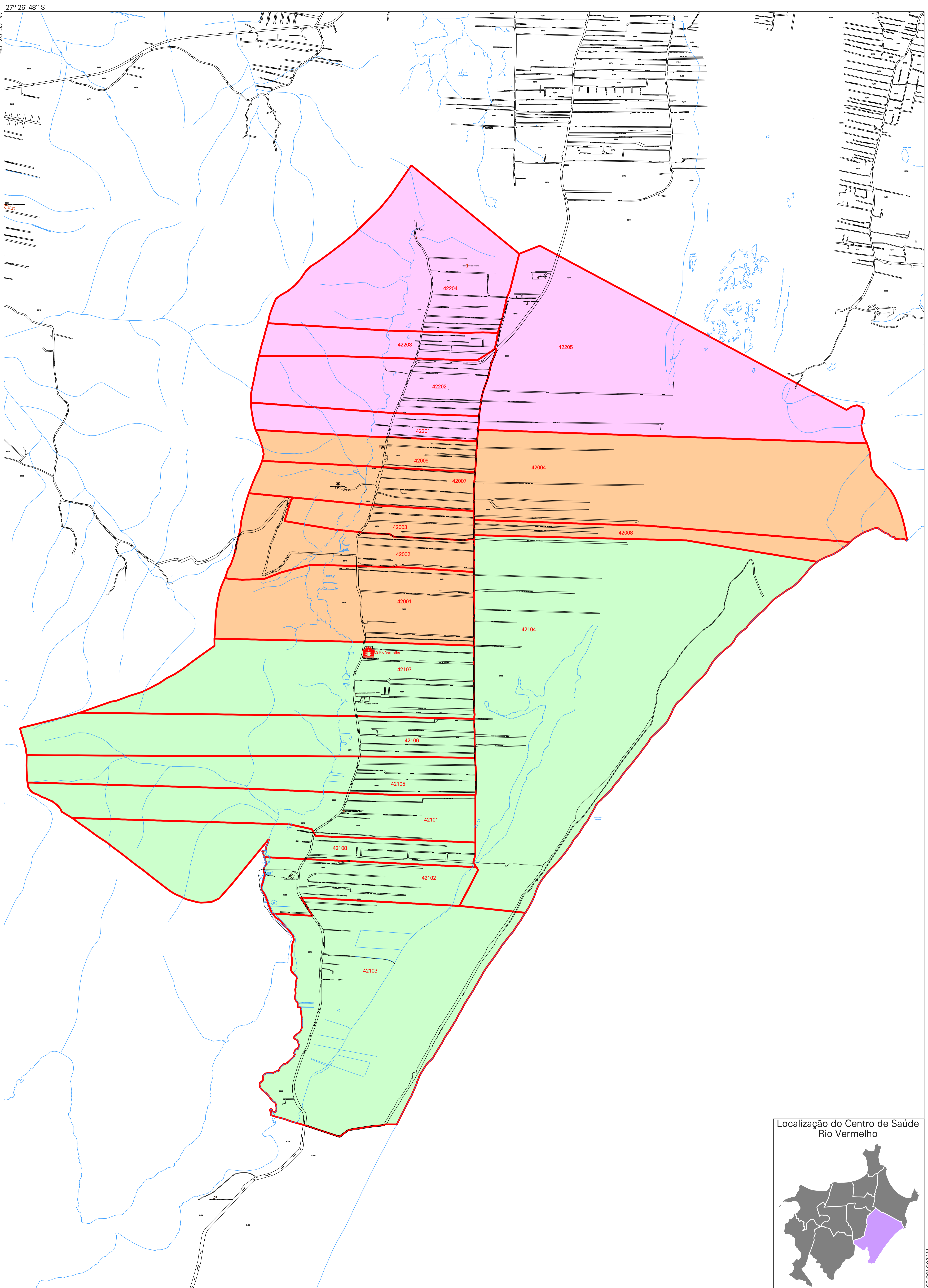


# Área de Abrangência do Centro de Saúde Rio Vermelho


## Divisão por Micro - Áreas



Legenda:

- 420 Área do Centro de Saúde
- 421 Área do Centro de Saúde
- 422 Área do Centro de Saúde

- Centro de Saúde
- Divisão de Micro-Áreas
- 42001 Código da Micro-Área
- 88/88 Código da Planta de Quadra
- Via Pública
- Hidrografia

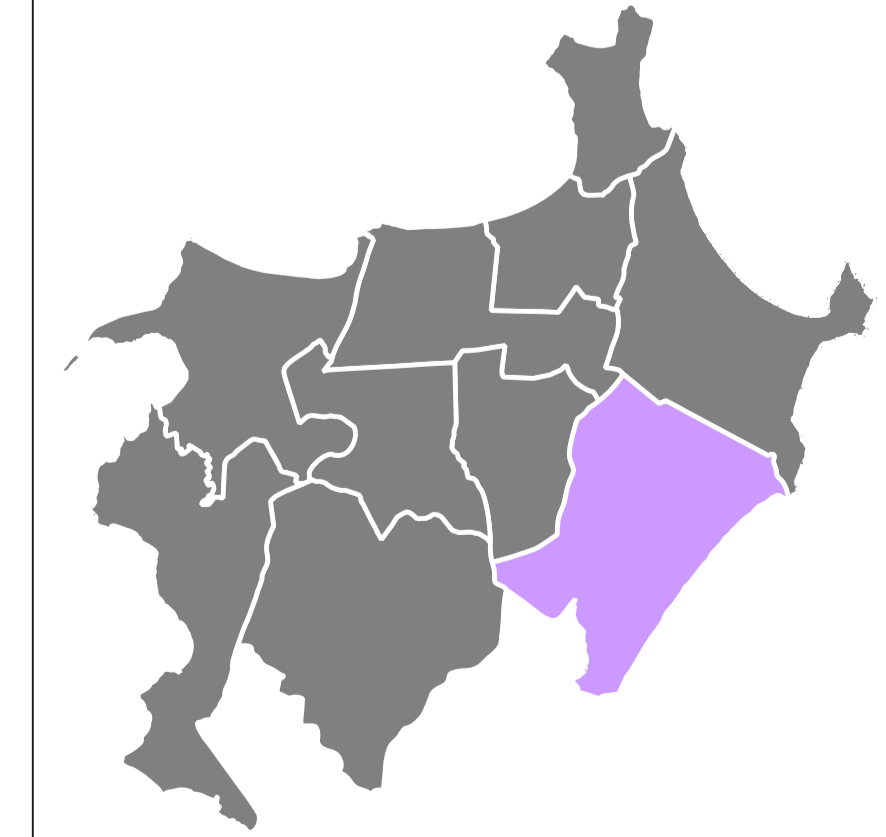


Prefeitura Municipal de Florianópolis  
Secretaria Municipal de Saúde  
Assessoria de Desenvolvimento Institucional  
Assessoria Técnica de Geoprocessamento

Data:  
Novembro / 2008

Escala:  
0 350 700 m

Localização do Centro de Saúde  
Rio Vermelho



27° 32' 00" S

48° 22' 32" W