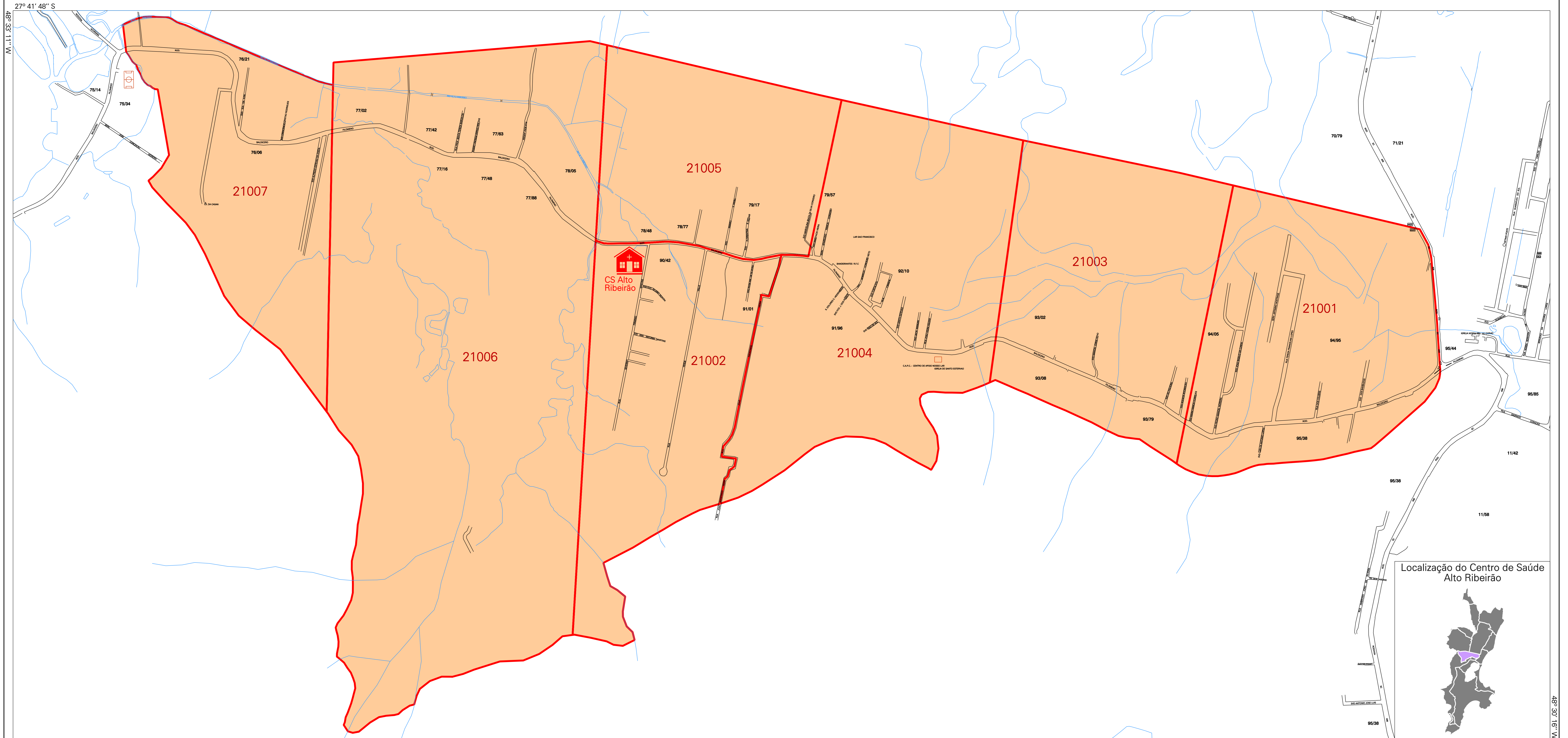



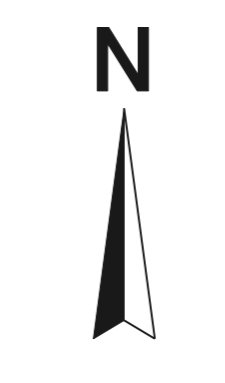
Área de Abrangência do Centro de Saúde Alto Ribeirão

Divisão por Micro-Áreas



Legenda:

- 210 Área do Centro de Saúde
- 21001 Código da Micro-Área
- Centro de Saúde
- 88/88 Código de Planta de Quadra
- Divisão de Micro-Áreas
- Via Pública
- Hidrografia



Prefeitura Municipal de Florianópolis
 Secretaria Municipal de Saúde
 Assessoria de Desenvolvimento Institucional
 Assessoria Técnica de Geoprocessamento

Data: Novembro / 2008

Escala: 0 150 300 m

48° 33' 11\"/>

48° 30' 16\"/>