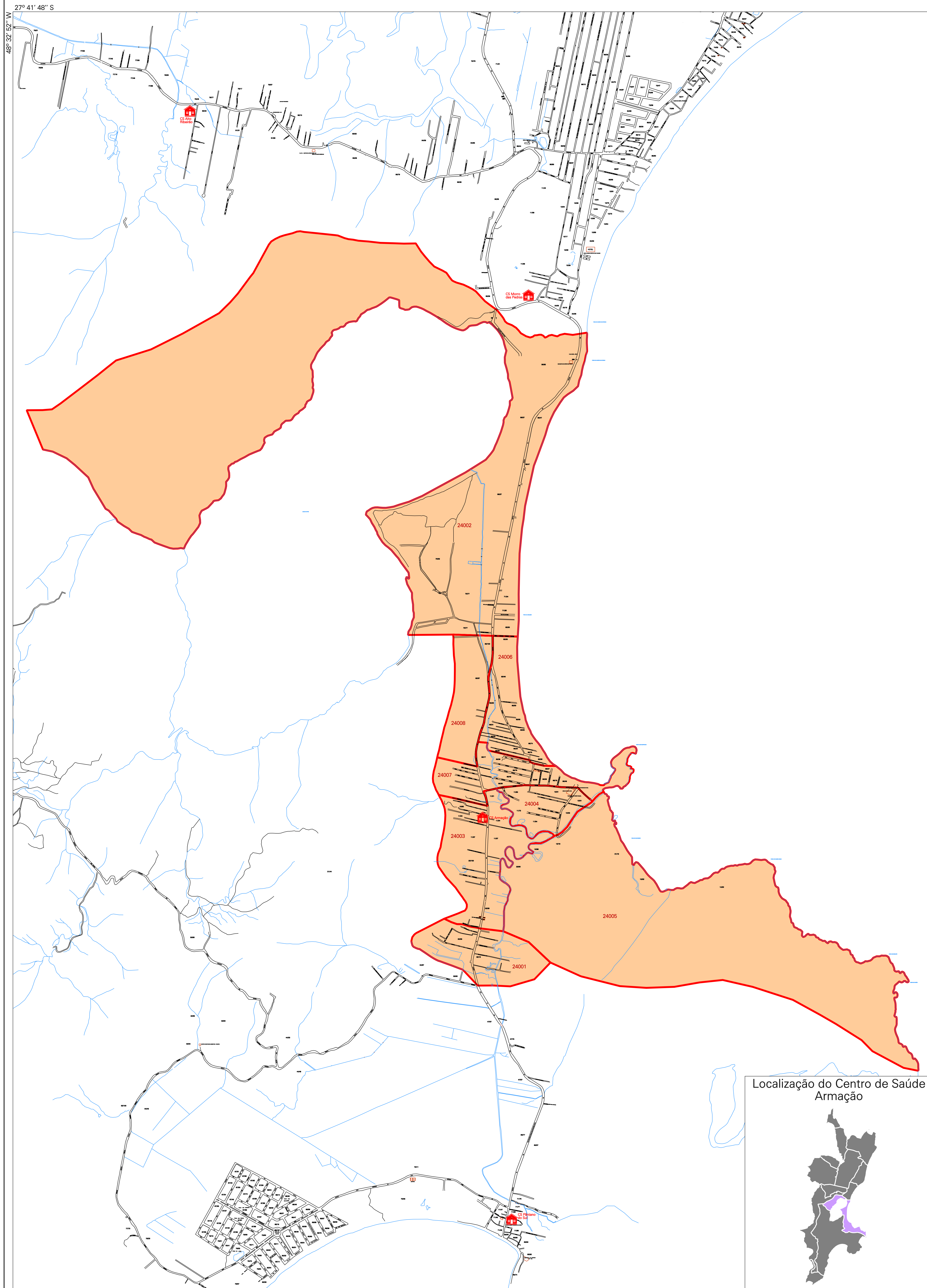
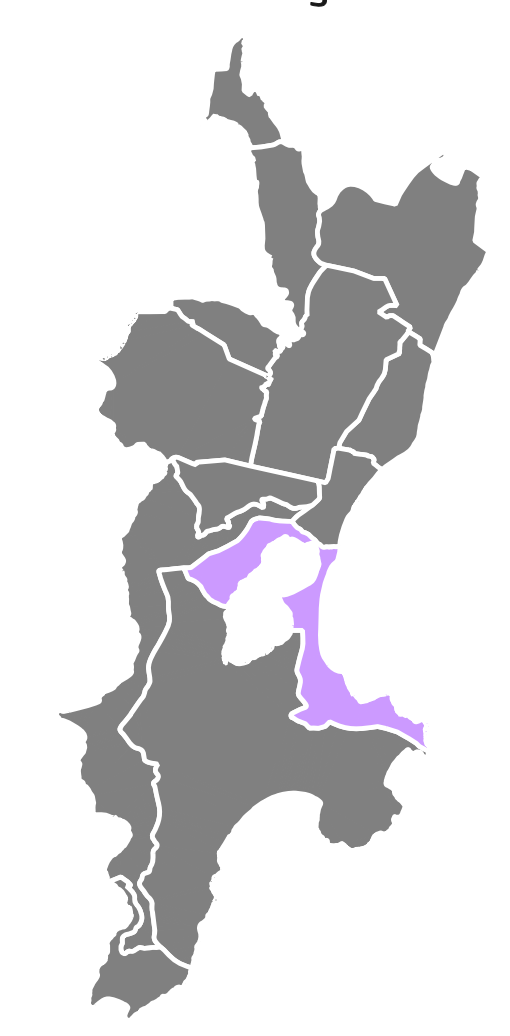


# Área de abrangência do Centro de Saúde Armação

## Divisão por Micro-Áreas




Localização do Centro de Saúde Armação



Legenda:

- |     |                         |       |                            |
|-----|-------------------------|-------|----------------------------|
| 240 | Área do Centro de Saúde | 24001 | Código da Micro-Área       |
|     | Centro de Saúde         | 88/88 | Código de Planta de Quadra |
|     | Divisão de Micro-Áreas  |       | Via Pública                |
|     |                         |       | Hidrografia                |



Prefeitura Municipal de Florianópolis  
Secretaria Municipal de Saúde  
Assessoria de Desenvolvimento Institucional  
Assessoria Técnica de Geoprocessamento

Data:  
Novembro / 2008

Escala:  
0 350 700 m

27° 47' 05" S

48° 28' 25" W