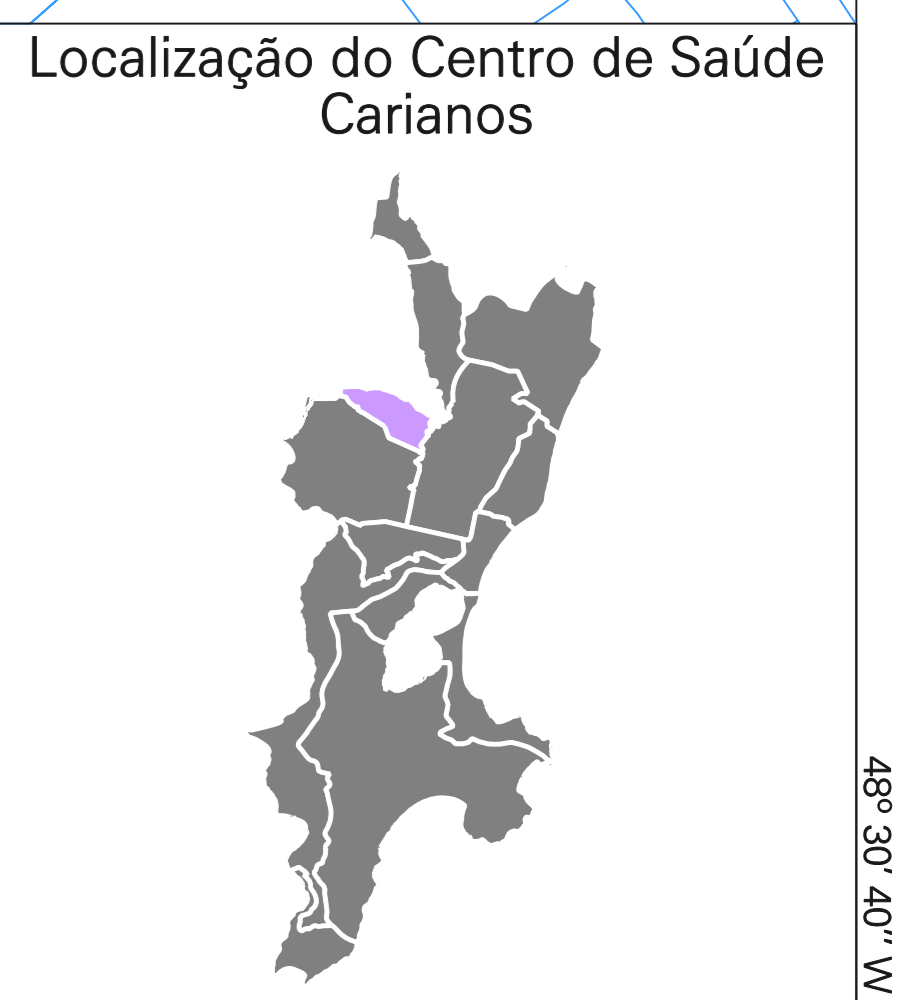
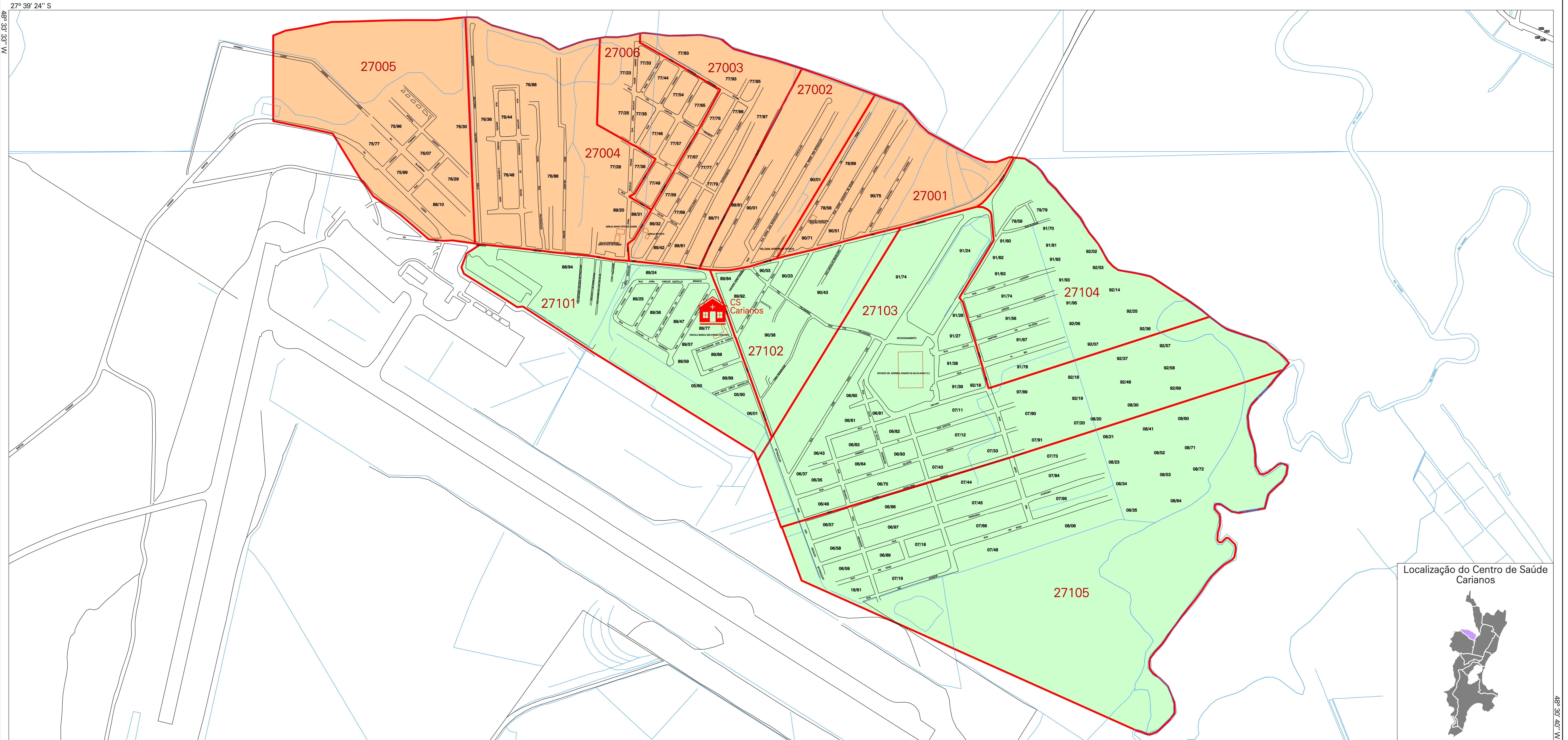
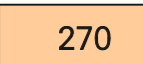


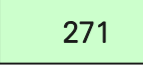







Área de Abrangência do Centro de Saúde Carianos

Divisão por Micro-Áreas




Legenda:

- | | | | | | |
|---|-------------------------|---|----------------------------|---|-------------|
|  270 | Área do Centro de Saúde |  | Divisão de Micro-Áreas |  | Via Pública |
|  271 | Área do Centro de Saúde |  | Código da Micro-Área |  | Hidrografia |
|  | Centro de Saúde |  | Código de Planta de Quadra | | |



Prefeitura Municipal de Florianópolis
 Secretaria Municipal de Saúde
 Assessoria de Desenvolvimento Institucional
 Assessoria Técnica de Geoprocessamento

Data:
 Novembro / 2008

Escala:


27° 39' 24" S
 48° 33' 33" W

27° 40' 34" S

48° 30' 40" W