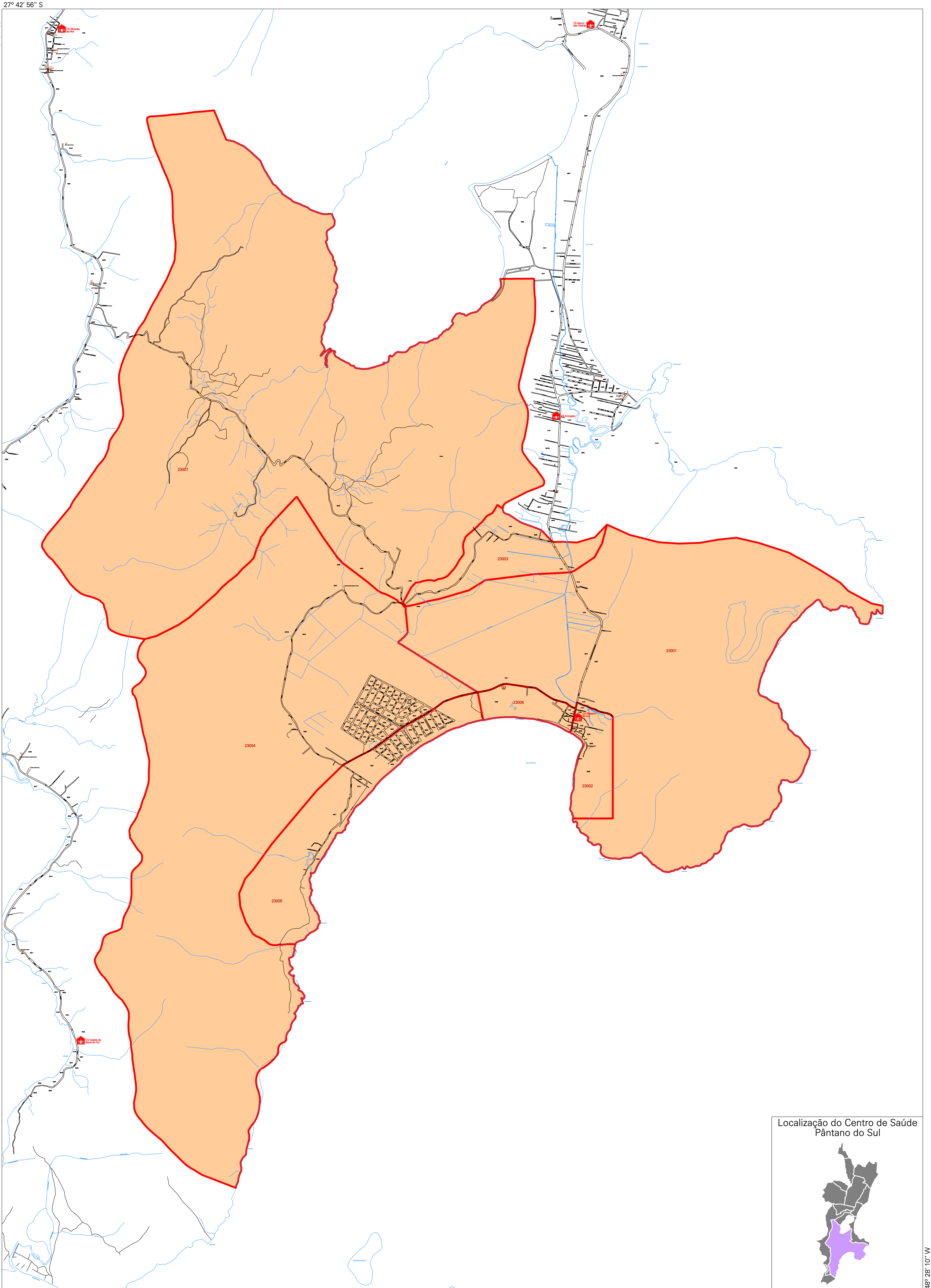
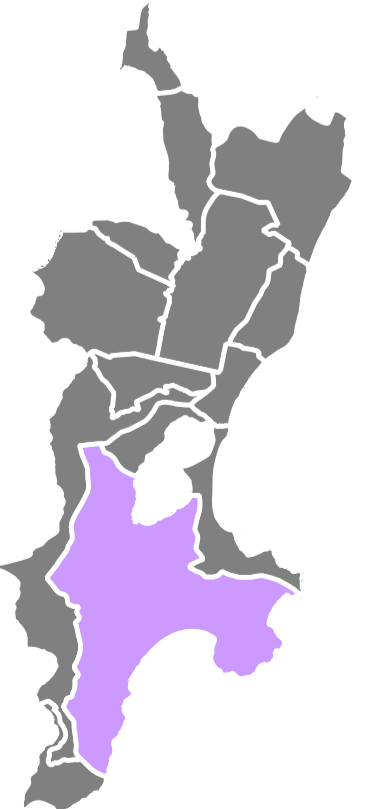


Área de Abrangência do Centro de Saúde Pântano do Sul

Divisão de Micro-Áreas




Localização do Centro de Saúde Pântano do Sul



Legenda:

- | | | | |
|-----|-------------------------|-------|----------------------------|
| 230 | Área do Centro de Saúde | 23001 | Código da Micro-Área |
| | Centro de Saúde | 88/88 | Código de Planta de Quadra |
| | Divisão de Micro-Áreas | | Via Pública |
| | | | Hidrografia |



Prefeitura Municipal de Florianópolis
Secretaria Municipal de Saúde
Assessoria de Desenvolvimento Institucional
Assessoria Técnica de Geoprocessamento

Data:
Novembro / 2008

Escala:

27° 48' 58" S

48° 28' 10" W