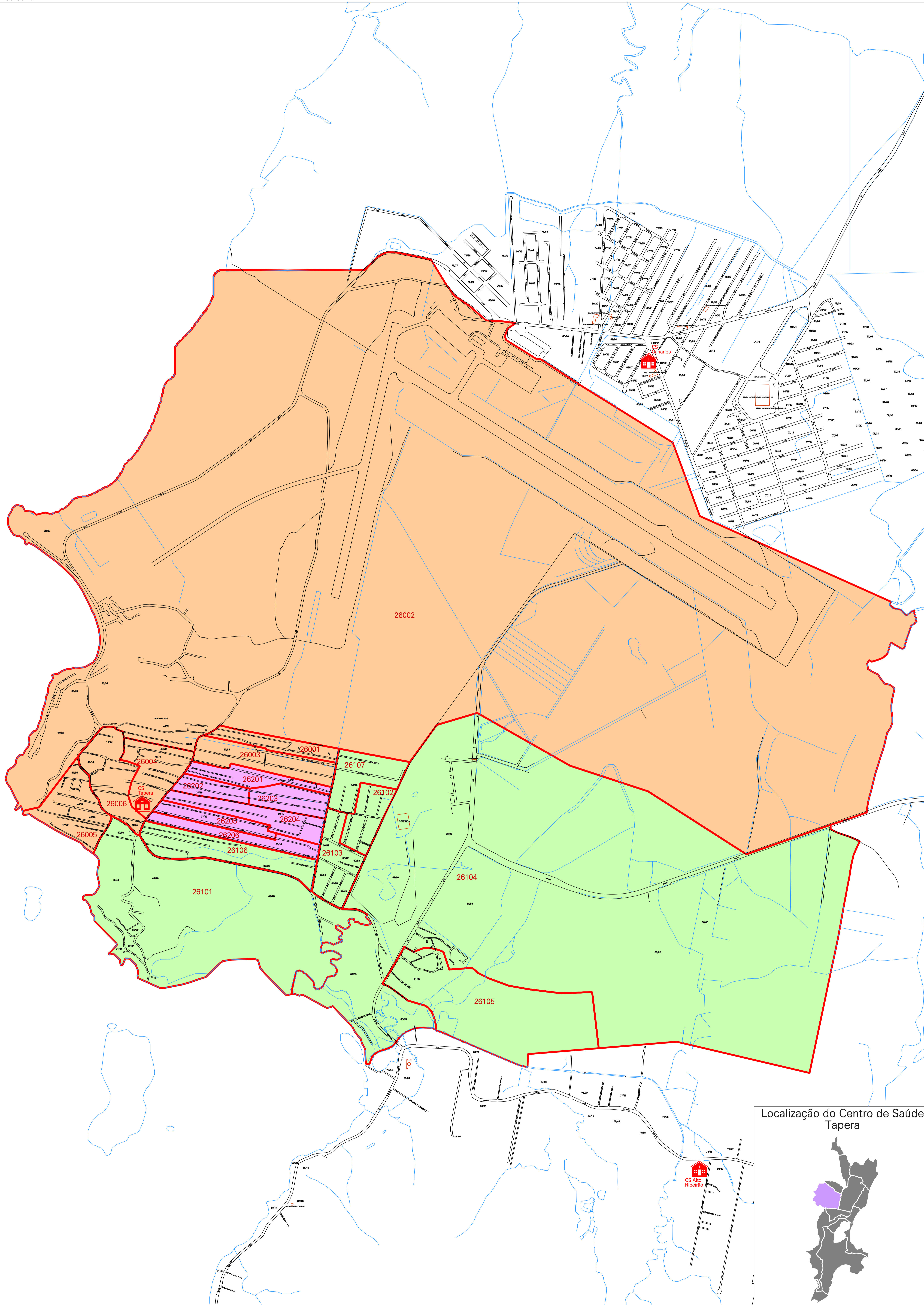


Área de Abrangência do Centro de Saúde Tapera

Divisão por Micro-Áreas

27° 38' 53" S

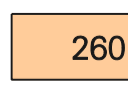






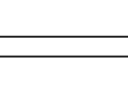

48° 34' 24" W




27° 42' 36" S

48° 31' 16" W

Legenda:

- | | | | |
|---|-------------------------|---|----------------------------|
|  260 | Área do Centro de Saúde |  | Divisão de Micro-Áreas |
|  261 | Área do Centro de Saúde |  | Código da Micro-Área |
|  262 | Área do Centro de Saúde |  | Código de Planta de Quadra |
|  | Centro de Saúde |  | Via Pública |
| | |  | Hidrografia |



Prefeitura Municipal de Florianópolis
Secretaria Municipal de Saúde
Assessoria de Desenvolvimento Institucional
Assessoria Técnica de Geoprocessamento

Data:

Novembro / 2008

Escala:

0 250 500 m

Localização do Centro de Saúde Tapera

